

I Clásica FECOCI

ÉLITE y SUB 23
Masculino

RUTA

15 al 17 de Nov
Guanacaste



Inscripciones abiertas

Electrolit.

Telecable

ArteVisión
ROTULOS

**STAR
CARS**

CLÁSICA FECOCI
15-16-17 de noviembre

A. ORGANIZACIÓN

Evento organizado por la Federación Costarricense de Ciclismo, teléfono 4000-1696, Correo electrónico procesodeportivo@fecoci.net bajo los Reglamentos de la Unión Ciclista Internacional y se llevará a cabo los días: Viernes 15, Sábado 16 y Domingo 17 de noviembre del 2024.

B. PARTICIPACIÓN

Podrán participar solamente equipos conformados por 7 ciclistas máximo y 5 mínimo. De las categorías Élite y Sub23 masculino.

Apertura inscripciones 01-11-24	Cierre de inscripciones 11-11-24 O al completarse el cupo de 130 participantes.
--	--

Etapas	Recorrido	Metas Volantes	Premios de Montaña
I Etapa 15-11-24 124 km.	- Parque de Cañas - Limonal - Puente La Amistad - Nandayure (retorno) - Parque de Hojancha.	1- Servicentro Reina del Campo. Km 28,42 2- Rancho Los Amigos Km 76,15	1- Paso. 4° Catg. Km 12,49 2- Paso. 4° Catg. Km 121,07
II Etapa 16-11-24 145 km.	- Parque de Nicoya - Lepanto - Río Grande - Lepanto - Parque de Nandayure.	1- Asada Lepanto. Km 60,69	1- Paso. 3° Catg. Km 74,81 2- Paso. 3° Catg. Km 94,40
III Etapa 17-11-24 108 km.	- Parque de Nicoya - Puente La Amistad - Limonal - Cañas - Parque de Tilarán.	1- Salida Puente La Amistad. Km 36,70 2- Paso Ruta 1. Km 66	1- Tajo Chapo. 3° Catg. Km 94,49 2- Serv. JSM. Tilarán. 3° Catg. Km 108,29

Deben poseer licencia anual de la Federación Costarricense de Ciclismo.

C. INSCRIPCIONES Sin costo.

Por medio de la página oficial de **Fecoci**, en forma digital. En el siguiente link:

<https://forms.gle/5ByukZcLXHexNn6S6>

D. REUNIONES PREVIAS:

Jueves 14 de noviembre.

5:00 pm. Entrega de paquetes, confirmación de participantes.

6.00 pm. Congresillo Técnico.

Lugar: Contiguo Municipalidad de Cañas.

E. REGLAMENTO PARTICULAR

1. Se registrá por el Reglamento de **Pruebas por Etapas** UCI.

2. **Incidentes de carrera en los últimos tres kilómetros.** Art. 2.6.027 Regl. UCI. No aplica en las siguientes etapas:

I Etapa 15-11-24	Parque de Cañas - Parque de Hojancha.
III Etapa 17-11-24	Parque de Nicoya - Parque de Tilarán.

3- LÍMITE DE CLASIFICACIÓN

I Etapa 15-11-24	Parque de Cañas - Parque de Hojancha.	30%
II Etapa 16-11-24	Parque de Nicoya -Parque de Nandayure.	30%
III Etapa 17-11-24	Parque de Nicoya - Parque de Tilarán.	-

3. CLASIFICACIONES

Estarán en disputa las siguientes clasificaciones:

1°	General Individual	Suéter Amarilla
2°	General de Montaña	Suéter Blanca con puntos
3°	General de Metas Volantes	Suéter Verde
4°	General Sub23	Suéter Blanca
5°	Ganador de Etapa	Suéter Azul

Clasificación Individual por tiempos:

Se obtendrá mediante la suma de los tiempos acumulados, en todas las etapas, por cada corredor, teniendo en cuenta las penalizaciones que correspondan, siendo mejor clasificado el corredor que menos tiempo haya totalizado.

En caso de empate en la clasificación general individual por tiempos:

- Las fracciones de segundo registradas en las etapas contra el reloj individual serán incorporadas al tiempo total para desempatar.
- En caso de un nuevo empate, o en caso de que no hubiese etapas contra el reloj individual, se recurrirá a la suma de puestos obtenidos en cada etapa.
- En último caso, a la plaza obtenida en la última etapa disputada.

Clasificación General de Montaña:

Se obtendrá mediante la suma de los puntos conseguidos por cada corredor en los altos puntuables, siendo el mejor clasificado el que más puntos haya obtenido.

Posición	2° Categoría	3° Categoría	4° Categoría
1°	8	6	4
2°	6	4	2
3°	4	2	1
4°	2	1	
5°	1		

En caso de empate en la Clasificación General Individual de Montaña, se aplicarán los siguientes criterios hasta que haya desempate según el art. 2.6.017 del reglamento UCI:

- Número de primeros puestos en los altos de la categoría más elevada.
- Número de primeros puestos en los altos de la siguiente categoría y así sucesivamente.
- Clasificación General Individual por Tiempos.

Clasificación General de Metas Volantes:

Se obtendrá por la adición de los puntos obtenidos en cada una de las Metas Volantes, otorgando la siguiente puntuación a las tres primeras corredoras en cada una de ellas:

Puntos por meta volante	
1°	5
2°	3
3°	1

En caso de empate en la Clasificación General de Metas Volantes, se aplicarán los siguientes criterios hasta que haya desempate.

- Número de primeros puestos.
- Número de segundos puestos.
- Número de terceros puestos.
- Clasificación General Individual por Tiempos.

Clasificación General Sub23

Los corredores que tengan la categoría Sub-23, nacidos 2002 y posteriores, tendrán derecho a disputar esta clasificación, que será determinada por la ubicación en la Clasificación General Individual por Tiempos al final de cada etapa.

Los desempates serán de acuerdo con lo establecido para la Clasificación General Individual por Tiempos.

1- La Clasificación Diaria por Equipos La clasificación diaria por equipos será establecida por la suma de los tres mejores tiempos individuales de cada equipo.

En caso de igualdad, los equipos desempatarán por la suma de los puestos obtenidos por sus tres mejores tiempos en la etapa. Si continúa la igualdad, se desempatará a los equipos por la clasificación de su mejor corredor en la clasificación de la etapa.

2- La Clasificación General por Equipos La clasificación general por equipos será establecida por la suma de los tres mejores tiempos individuales de cada equipo en todas las etapas disputadas. En caso de igualdad, se aplicarán los siguientes criterios hasta que exista desempate:

- Número de primeros puestos en la clasificación diaria por equipos.
- Número de segundos puestos en la clasificación diaria por equipos, etc.

Si continúa la igualdad, se desempatará a los equipos por la clasificación de su mejor corredor en la clasificación general individual.

Todo equipo reducido a menos de tres corredores será eliminado de la clasificación general por equipos.

F. PREMIOS

La premiación será:

- Camisas Líderes Diarias y Campeones Generales.

G. CONTROL ANTIDOPAJE

El Reglamento de Control Antidopaje de la UCI se aplicará íntegramente en esta prueba y lo establecerá la Comisión Nacional de Antidopaje.

H. PROTOCOLO

Conforme al artículo 1.2.112 del Reglamento UCI, los siguientes corredores deberán presentarse obligatoriamente a los actos de protocolo organizados al finalizar cada una de las pruebas (asisten todos y una vez finalizadas las actividades del protocolo, los que deban hacerlo, deben dirigirse al recinto de control antidopaje, acompañados por un escolta)

- Ganador de Etapa.
- Líder de la Clasificación General Sub23.
- Líder de la Clasificación de Metas Volantes.
- Líder de la Clasificación de Montaña.
- Líder de la Clasificación General Individual.

Los corredores que deben asistir a la ceremonia en el podio de premiación deberán presentarse como máximo 10 minutos después de su llegada y deben portar obligatoriamente el uniforme completo de su equipo.

I. PODIUM FINAL

Terminada la última etapa deberán presentarse obligatoriamente a los actos de protocolo:

- Ganador de Etapa.
- Tercer lugar, Subcampeón y Campeón de la Clasificación General de Metas Volantes.
- Tercer lugar, Subcampeón y Campeón de la Clasificación General de Montaña.
- Tercer lugar, Subcampeón y Campeón de la Clasificación General por Equipos.
- Tercer lugar, Subcampeón y Campeón de la Clasificación General Individual.

J. PENALIZACIONES

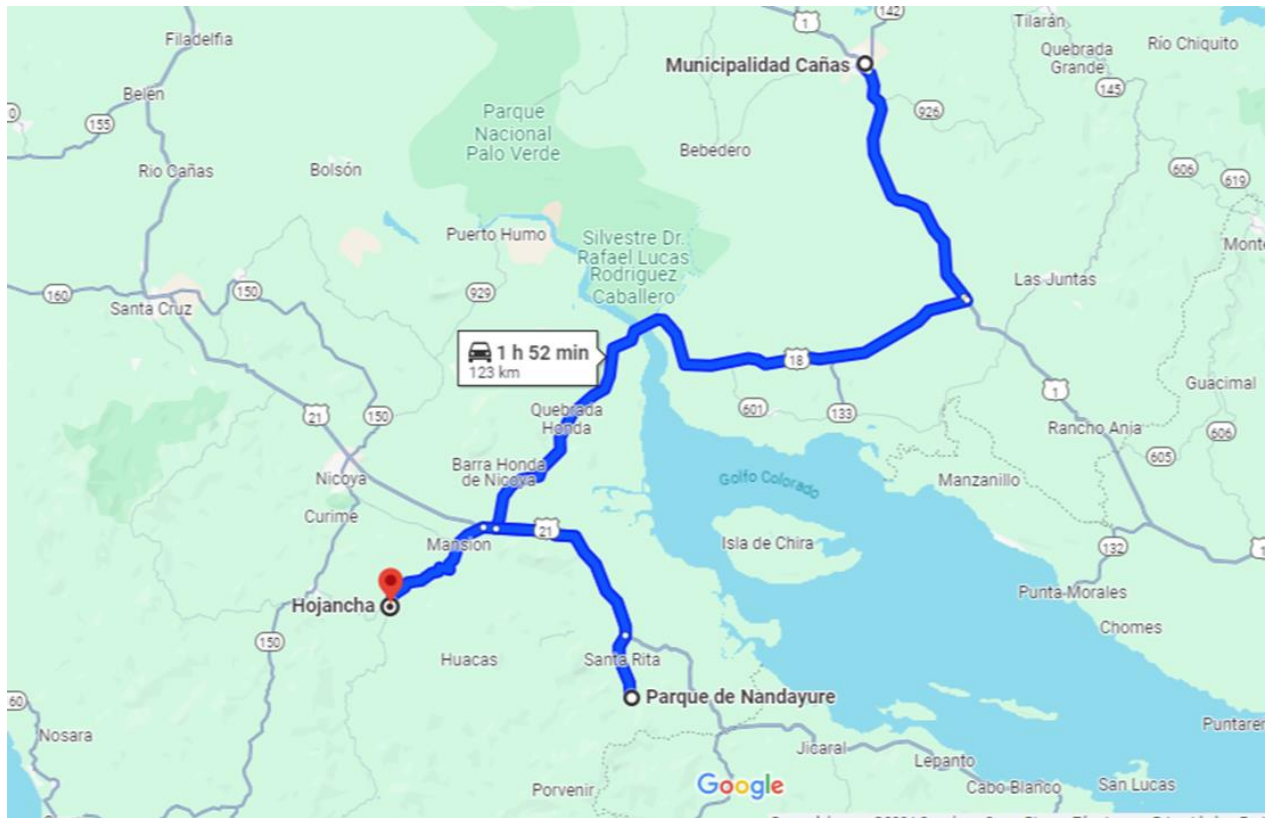
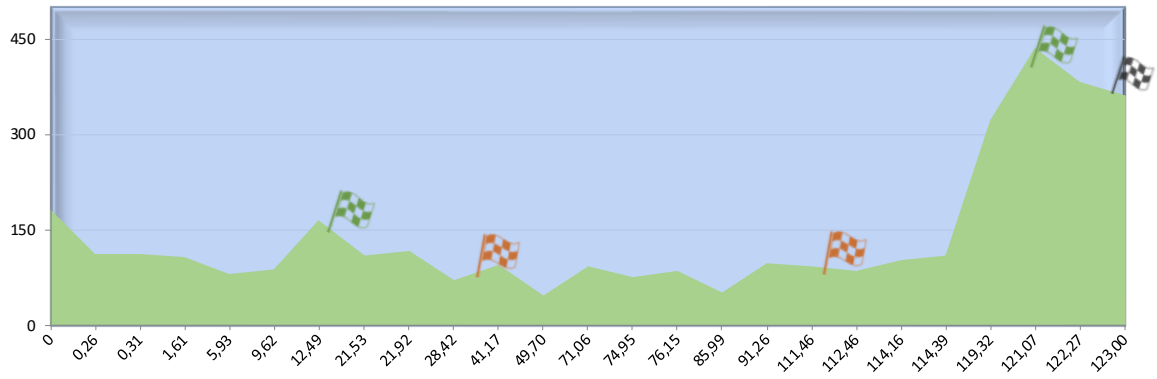
La tabla de sanciones de la UCI será la única aplicable en el evento.

Clásica Fecoci

Viernes 15 de noviembre.

Recorrido	Cañas - Limonal - Puente La Amistad - Nandayure - Hojancha.	
Total Kilómetros	123 km.	
Modalidad	Ruta Individual	
Reunión	Parque de Cañas.	
Firma de planillas	Podium FECOCI.	
Hora inicio firma	7:00am.	Altitud min. 30 msnm.
Hora cierre firmas	7:45am.	Altitud max. 144 msnm.
Hora de salida	8:00am.	
Lugar de llegada	Parque de Hojancha.	

REFERENCIA	Km Recorrido	Km Restantes	Altitud	DESCRIPCION	VELOCIDAD MEDIA		
					30 km/h	35 km/h	45 km/h
Parque de Cañas	0	123,00	182	Salida	08:00:00	08:00:00	08:00:00
Rotonda	0,26	122,74	111	Derecha →	08:00:31	08:00:27	08:00:21
Rotonda	0,31	122,69	111	Izquierda ←	08:00:37	08:00:32	08:00:25
Puente peatonal	1,61	121,39	108		08:03:13	08:02:46	08:02:09
Río Salitral	5,93	117,07	80		08:11:52	08:10:10	08:07:54
Río Higuieron	9,62	113,38	88		08:19:14	08:16:29	08:12:50
Paso	12,49	110,51	166	P. M. 4°Catg.	08:24:59	08:21:25	08:16:39
Cruce Limonal - Nicoya	21,53	101,47	110	Derecha →	08:43:04	08:36:55	08:28:42
Salida Nicoya-Puente La Amistad	21,92	101,08	117	Derecha →	08:43:50	08:37:35	08:29:14
Servicentro Reina del Campo	28,42	94,58	70	I Meta Volante	08:56:50	08:48:43	08:37:54
Colorado	41,17	81,83	94		09:22:20	09:10:35	08:54:54
Puente La Amistad	49,70	73,30	47		09:39:24	09:25:12	09:06:16
Cruce Pueblo Viejo	71,06	51,94	92	Izquierda ←	10:22:07	10:01:49	09:34:45
Abastecedor Las Vegas	74,95	48,05	75		10:29:54	10:08:29	09:39:56
Rancho Los Amigos	76,15	46,85	86	II Meta Volante	10:32:18	10:10:33	09:41:32
Cruce Nandayure-Jicaral	85,99	37,01	52	Directo ↑	10:51:59	10:27:25	09:54:39
Parque de Nandayure	91,26	31,74	98	Retorno ↻	11:02:31	10:36:27	10:01:41
Pueblo Viejo	111,46	11,54	92		11:42:55	11:11:04	10:28:37
Cruce Mansión-Hojancha	112,46	10,54	86	Izquierda ←	11:44:55	11:12:47	10:29:57
Puente	114,16	8,84	101		11:48:19	11:15:42	10:32:13
Cruce Hojancha-Nicoya	114,39	8,61	110	Izquierda ←	11:48:47	11:16:06	10:32:31
Los Ángeles	119,32	3,68	322		11:58:38	11:24:33	10:39:06
Paso	121,07	1,93	435	P. M. 4°Catg.	12:02:08	11:27:33	10:41:26
Cementerio	122,27	0,73	382		12:04:32	11:29:36	10:43:02
Parque de Hojancha	123,00	0,00	361	Meta	12:06:00	11:30:51	10:44:00

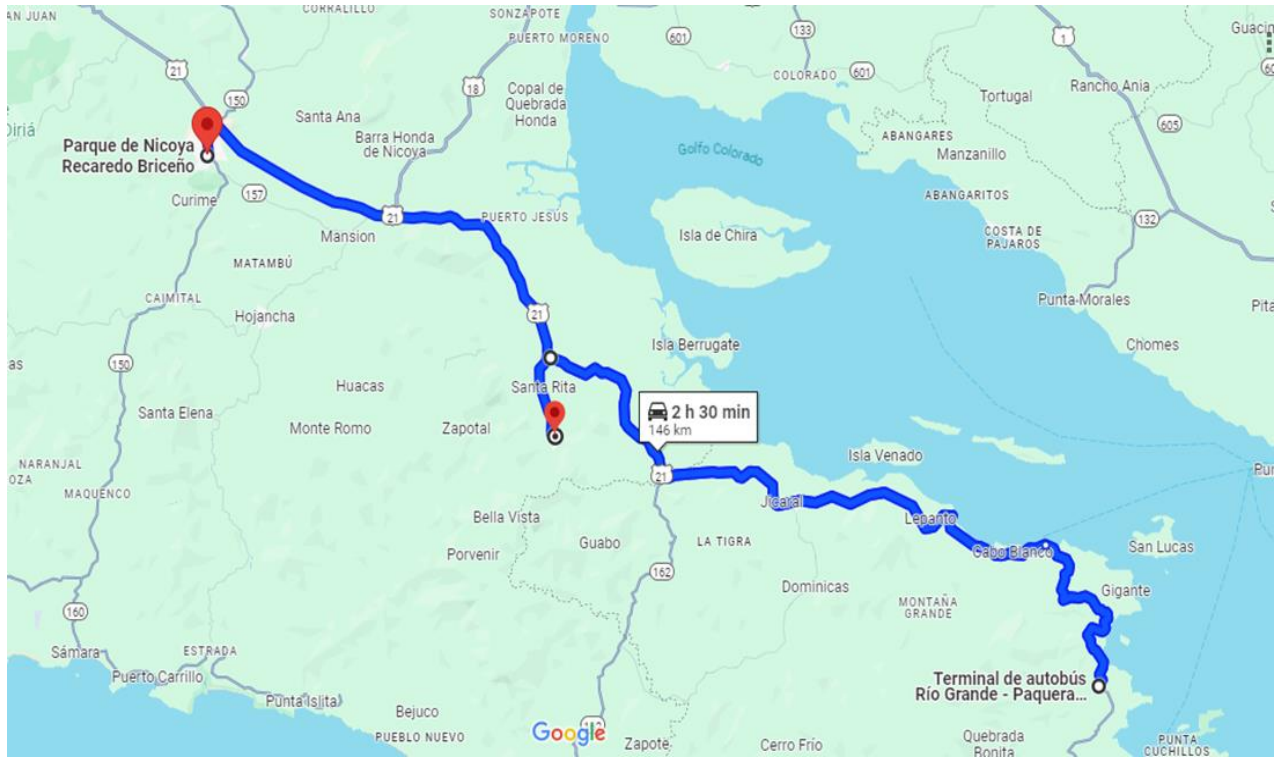
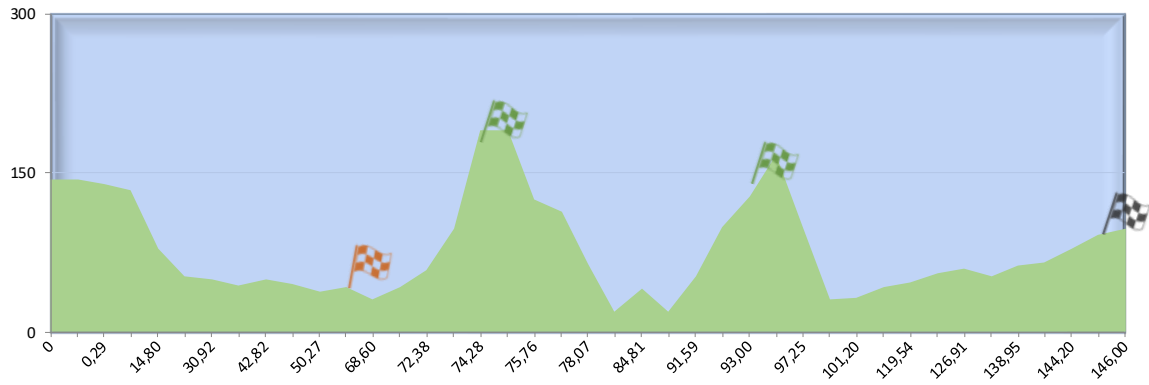


Clásica Fecoci

Sábado 16 de noviembre.

Recorrido	Nicoya - Jicaral - Lepanto - Río Grande retorno - Nandayure.	
Total Kilómetros	146 km.	
Modalidad	Ruta Individual	
Reunión	Parque de Nicoya.	
Firma de planillas	Podium FECOCI.	
Hora inicio firma	7:00am.	Altitud min. 30 msnm.
Hora cierre firmas	7:45am.	Altitud max. 144 msnm.
Hora de salida	8:00am.	
Lugar de llegada	Parque de Nandayure.	

REFERENCIA	Km Recorrido	Km Restantes	Altitud	DESCRIPCION	VELOCIDAD MEDIA		
					30 km/h	35 km/h	45 km/h
Municipalidad de Nicoya	0	146,00	144	Salida	08:00:00	08:00:00	08:00:00
Iglesia Colonial	0,10	145,90	144	Derecha →	08:00:12	08:00:10	08:00:08
Coopealianza	0,29	145,71	139	Izquierda ←	08:00:35	08:00:30	08:00:23
Semáforos MacDonalds	2,18	143,82	134	Derecha →	08:04:22	08:03:44	08:02:54
Cruce Pueblo Viejo	14,80	131,20	78	Directo ↑	08:29:36	08:25:22	08:19:44
Cruce Nandayure-Jicaral	29,70	116,30	53	Izquierda ←	08:59:24	08:50:55	08:39:36
Puente angosto	30,92	115,08	50		09:01:50	08:53:00	08:41:14
Puente angosto	33,42	112,58	44	Precaución	09:06:50	08:57:17	08:44:34
Puente Quebrada San Pedro	42,82	103,18	50	Precaución	09:25:38	09:13:24	08:57:06
Puente angosto	44,64	101,36	45	Precaución	09:29:17	09:16:32	08:59:31
Puente angosto	50,27	95,73	38	Precaución	09:40:32	09:26:11	09:07:02
Bienvenidos Asada Lepanto	60,69	85,31	43	I Meta Volante	10:01:23	09:44:02	09:20:55
Puente metálico	68,60	77,40	30		10:17:12	09:57:36	09:31:28
Bomba Full Cruce Playa Naranjo	70,88	75,12	42	Derecha →	10:21:46	10:01:31	09:34:30
Paso	74,81	71,19	191	PM 3° Catg.	10:29:37	10:08:15	09:39:45
Centro Educativo Gigante	78,81	67,19	19		10:37:37	10:15:06	09:45:05
Río Grande	84,81	61,19	41	Retorno ↶	10:49:37	10:25:23	09:53:05
Centro Educativo Gigante	90,81	55,19	19		11:01:37	10:35:40	10:01:05
Paso	94,40	51,60	167	PM 3° Catg.	11:08:48	10:41:50	10:05:52
Bomba Full Cruce Playa Naranjo	98,71	47,29	30	Izquierda ←	11:17:25	10:49:13	10:11:37
Puente angosto	101,20	44,80	32		11:22:24	10:53:29	10:14:56
Bienvenidos Asada Lepanto	109,19	36,81	43		11:38:23	11:07:11	10:25:35
Puente angosto	119,54	26,46	46	Precaución	11:59:05	11:24:56	10:39:23
Puente angosto	125,23	20,77	56	Precaución	12:10:28	11:34:41	10:46:58
Puente Quebrada San Pedro	126,91	19,09	60	Precaución	12:13:49	11:37:34	10:49:13
Puente angosto	136,40	9,60	52	Precaución	12:32:48	11:53:50	11:01:52
Puente angosto	138,95	7,05	63	Precaución	12:37:54	11:58:12	11:05:16
Salida Ruta Nandayure-Nicoya	140,80	5,20	65	Izquierda ←	12:41:36	12:01:22	11:07:44
CTP Nandayure	144,20	1,80	78		12:48:24	12:07:12	11:12:16
Puente angosto	145,58	0,42	92		12:51:10	12:09:34	11:14:06
Nandayure	146,00	0,00	98	Meta	12:52:00	12:10:17	11:14:40



Clásica Fecoci Domingo 17 de noviembre.

Recorrido	Nicoya - Pueblo Viejo - Puente La Amistad - Limonal - Cañas - Tilarán.	
Total Kilómetros	109 km.	
Modalidad	Ruta Individual	
Reunión	Parque de Nicoya.	
Firma de planillas	Podium FECOCI.	
Hora inicio firma	7:00am.	Altitud min. 30 msnm.
Hora cierre firmas	7:45am.	Altitud max. 144 msnm.
Hora de salida	8:00am.	
Lugar de llegada	Parque de Tilarán.	

REFERENCIA	Km Recorrido	Km Restantes	Altitud	DESCRIPCION	VELOCIDAD MEDIA		
					30 km/h	35 km/h	45 km/h
Municipalidad de Nicoya	0	108,69	144	Salida	08:00:00	08:00:00	08:00:00
Iglesia Colonial	0,10	108,59	144	Derecha →	08:00:12	08:00:10	08:00:08
Coopealianza	0,29	108,40	139	Izquierda ←	08:00:35	08:00:30	08:00:23
Semáforos MacDonalds	2,18	106,51	134	Derecha →	08:04:22	08:03:44	08:02:54
Cruce Pueblo Viejo	14,80	93,89	78	Izquierda ←	08:29:36	08:25:22	08:19:44
Súper Tempisque	29,60	79,09	49		08:59:12	08:50:45	08:39:28
Puente La Amistad	35,20	73,49	13		09:10:24	09:00:21	08:46:56
Salida Puente La Amistad	36,70	71,99	10	I Meta Volante	09:13:24	09:02:55	08:48:56
Cemex	44,60	64,09	59		09:29:12	09:16:27	08:59:28
Colorado	52,90	55,79	57		09:45:48	09:30:41	09:10:32
Pueblo Nuevo	57,70	50,99	40		09:55:24	09:38:55	09:16:56
La Palma	61,70	46,99	41		10:03:24	09:45:46	09:22:16
Salida Cruce Limonal	65,70	42,99	172	Izquierda ←	10:11:24	09:52:38	09:27:36
Paso	66,00	42,69	171	II Meta Volante	10:12:00	09:53:09	09:28:00
Llantera Interamericana	82,93	25,76	173		10:45:52	10:22:10	09:50:34
Río Cañas	84,93	23,76	174		10:49:52	10:25:36	09:53:14
Redondel Toros Chorotega	86,38	22,31	99		10:52:46	10:28:05	09:55:10
Polideportivo de Cañas	87,42	21,27	112	Izquierda ←	10:54:50	10:29:52	09:56:34
Clínica de Cañas	88,51	20,18	108		10:57:01	10:31:44	09:58:01
Puente	91,75	16,94	140		11:03:30	10:37:17	10:02:20
Tajo Chapo	94,49	14,20	317	PM 3° Catg.	11:08:59	10:41:59	10:05:59
Reductores Los Ángeles	99,76	8,93	440		11:19:31	10:51:01	10:13:01
Puente en curva	107,04	1,65	490		11:34:05	11:03:30	10:22:43
Servicentro JSM Tilarán	108,29	0,40	553	PM 3° Catg.	11:36:35	11:05:38	10:24:23
BCR Tilarán	108,49	0,20	558		11:36:59	11:05:59	10:24:39
Iglesia de Tilarán	108,69	0,00	550	Meta	11:37:23	11:06:20	10:24:55

