

Guía Técnica



GUÍA TÉCNICA

Artículo 1. ORGANIZACIÓN

La **Vuelta Porvenir a Costa Rica 2022**, es organizada por la **Federación Costarricense de Ciclismo**, ubicada en San José, Mata Redonda, Parque Metropolitano La Sabana, Monumento al expresidente Otilio Ulate Blanco, frente al Restaurante La Princesa Marina. Teléfonos 2231-7814, 2231-3944, 2296-1108 y el fax. 2231-4155, correo electrónico procesodeportivo@fecoci.net.

Dicha prueba se llevará a cabo del jueves 06 de octubre al domingo 09 de octubre del 2022. Este evento es propiedad exclusiva de la Federación Costarricense de Ciclismo, así como de todos los derechos de explotación comercial.

Artículo 2. TIPO DE PRUEBA

La prueba está reservada para los corredores (as) de la categoría Juvenil segundo año y Sub-23, tanto en Masculino como Femenino.

Artículo 3. PARTICIPACIÓN

La prueba está abierta a los siguientes equipos:

- a) Equipos Provinciales
- b) Equipos Cantonales.
- c) Equipos Nacionales.
- d) Equipos de Clubes.
- e) Corredores Individuales.

Y que cumplan con el siguiente cuadro de edades:

Categorías	Edad	Año de nacimiento
Juvenil (2do año)	18 años.	2004
Sub-23	19 a 22 años.	2000-2003

Se establece como 6 corredores máximo y 4 mínimo, por equipo. No se permite el refuerzo de corredores extranjeros en los equipos nacionales.

Todo corredor deberá tener licencia anual de FECOCI.

Costo de inscripción: **Gratis**

Apertura de inscripción: viernes 27 de setiembre del 2022

Cierre de inscripción: lunes 3 de octubre del 2022 a las 18:00 horas.

Formulario de inscripción

- **Género femenino:** <https://forms.gle/rWh9YtMKQ4tkWf3z6>
- **Género masculino:** <https://forms.gle/Am9uFJG2xe1g5Aub9>

Artículo 4. PERMANENCIA

La Organización de la Vuelta dispondrá de un local habilitado como Permanencia, estará en todo de la FECOCI en la meta de llegada.

La Permanencia se abrirá dos horas antes del inicio de la prueba, en las salidas, y también dos horas antes, en las metas de llegada. En la Permanencia siempre habrá un miembro del Comité Organizador, ante cualquier consulta o situación que se presente. La Permanencia estará abierta hasta una hora después de la entrega de los resultados oficiales de la etapa.

Artículo 5. REUNION DE INFORMACIÓN TÉCNICA:

La reunión de Directores Deportivos, con la presencia de los miembros del Colegio de Comisarios se realizará a las 18:00 horas del miércoles 05 de octubre en forma presencial, en lugar que se confirmará.

**Artículo 6.
ETAPAS**

Fecha	Recorrido	Hora de salida	Lugar de salida	Lugar de Llegada
Etapa 1: 06-10-22	Ruta	8:00 a.m.		
	Juvenil Femenino. Sub-23 Femenino.			Plaza Deportes Peñas Blancas.
	Juvenil Masculino. Sub23 Masculino.	114 km.	Municipalidad de Pérez Zeledón, Buenos Aires, Plaza de deportes Peñas Blancas.	Plaza Deportes Peñas Blancas.
Etapa 2: 07-10-22	Contra reloj individual.	8:00 a.m.		
	Juvenil Femenino. Sub-23 Femenino.	13.45 km.	Ingenio Coope Agri. Peñas Blancas.	Miraflores.
	Juvenil Masculino. Sub-23 Masculino.	26 km.	Santa Ana de San Pedro, Iglesia de Peñas Blancas, Centro Educativo Miraflores.	Miraflores.
Etapa 3: 08-10-22	Ruta	8:00 a.m.		
	Juvenil Femenino. Sub-23 Femenino.			Escuela Fátima, La Unión.
	Juvenil Masculino. Sub23 Masculino	103 km.	Municipalidad de Pérez Zeledón, Buenos Aires, Escuela de Fátima.	Escuela Fátima, La Unión.
Etapa 4: 09-10-22	Ruta	8:00 a.m.		
	Juvenil Femenino. Sub-23 Femenino.	24.36 km.	Mirador Valle del General.	La Georgina.
	Juvenil Masculino. Sub-23 Masculino.	71.20 km.	Supermercado la Esperanza, Mirador Valle del General, Restaurante la Georgina.	La Georgina.

**Artículo 7.
ORDEN DE SALIDA DE LA CONTRARRELOJ INDIVIDUAL**

El orden de salida de la Contrarreloj individual será realizado por el colegio de Comisarios. El intervalo de Salida entre cada corredor (a) será de un (1) minuto.

Los corredores (as) deberán presentarse al lugar de partida con 15 minutos de antelación a la hora establecida de su salida, para el chequeo respectivo de sus bicicletas. Y los vehículos acompañantes portarán el segundo dorsal del corredor que acompañan.

Nota: No habrá asistencia alimenticia en esta prueba.
Se permitirán bicicletas contra reloj.

Artículo 8.
INCIDENTES DE CARRERA EN LOS ÚLTIMOS TRES KILÓMETROS

En caso de caída, pinchazo o avería debidamente constatado en los últimos tres kilómetros de una etapa en línea. El o los corredores (as) involucrados, serán acreditados con el mismo tiempo del corredor (a) o los corredores (as) con el o los que se encontraban al momento del incidente. Se le otorgará el puesto en el que realmente ingresaron a la línea de meta, según el reglamento lo indica el artículo 2.6.027 del reglamento UCI.

Si debido a una caída debidamente constatada, en los tres últimos kilómetros, uno o varios corredores (as) se ven en la imposibilidad de cruzar por la línea de meta, él o ellos (as) serán clasificados en el último lugar de la etapa y se les acreditará el tiempo de los corredores (as) con el o los que marchaban al momento del accidente.

Esta disposición no es aplicable de acuerdo con el Artículo 2.6.029 del reglamento UCI, en las:

- Etapa 2 Contrarreloj individual.
- Etapa 3 Ruta en línea.
- Etapa 4 Ruta en línea.

Artículo 9.
CLASIFICACIONES

Estarán en disputa las siguientes clasificaciones, en su orden de importancia:

Orden	Clasificación	Distintivo
1°	Clasificación General Individual	
2°	Clasificación General Metas Volantes	
3°	Clasificación General de Montaña	
4°	Ganador (a) de Etapa	

1. CLASIFICACIÓN GENERAL INDIVIDUAL POR TIEMPOS

Se obtendrá mediante la suma de los tiempos invertidos en todas las etapas por cada corredor (a), teniendo en cuenta las penalizaciones que les correspondan si las hubiera, siendo mejor clasificado el corredor que menos tiempo haya totalizado.

En caso de empate en la clasificación general individual por tiempos, las fracciones de segundo registradas en las etapas Contra Reloj Individual serán tomadas en cuenta para desempatar.

En caso de un nuevo empate, o en el caso de que no hubiese etapas Contra Reloj individual, se recurrirá a la suma de puestos obtenidos en cada etapa y en último caso, a la plaza obtenida en la última etapa disputada.

Los puntos se otorgarán de acuerdo con los puestos obtenidos, de acuerdo con el siguiente orden: un punto a la primera, dos puntos a la segunda, tres puntos a la tercera y así sucesivamente. De persistir el empate, el mejor puesto conseguido en la última etapa servirá para desempatar.

2. CLASIFICACIÓN GENERAL DE METAS VOLANTES

Se obtendrá por la adición de los puntos obtenidos en cada una de las metas volantes, otorgando la siguiente puntuación a los tres primeros corredores (as) en cada una de ellas:

Puntos por Meta Volante	
1°	5
2°	3
3°	1

En caso de empate en la Clasificación General de Metas Volantes, se aplicarán los siguientes criterios hasta que haya desempate.

- Número de primeros puestos.
- Número de segundos puestos, de terceros puestos, y así sucesivamente.
- Clasificación general individual final por tiempos.

3- CLASIFICACIÓN GENERAL DE MONTAÑA

Se obtendrá mediante la suma de los puntos conseguidos por cada corredora en los altos puntuables, siendo mejor clasificada la que más puntos haya obtenido.

Posición	1° Categoría	2° Categoría	3° Categoría	4° Categoría
1°	10	8	6	4
2°	8	6	4	2
3°	6	4	2	1
4°	4	2	1	
5°	2	1		
6°	1			

En caso de empate en la Clasificación General Individual de Montaña, se aplicarán los siguientes criterios hasta que haya desempate:

- Número de primeros puestos en los altos de la categoría más elevada.
- Número de primeros puestos en los altos de la siguiente categoría y así sucesivamente.
- Clasificación General Individual por Tiempos.

4- CLASIFICACIÓN DIARIA Y GENERAL POR EQUIPOS

La Clasificación Diaria por Equipos se establece por la suma de los tres mejores tiempos individuales de cada equipo en la etapa.

En caso de igualdad, se aplicarán los siguientes criterios hasta que exista desempate:

1. Por la suma de puestos obtenidos por sus tres primeros corredores en la etapa
2. Por la clasificación de su mejor corredor en la clasificación de la etapa

En el caso de igualdad en la Clasificación General por Equipos, se aplicarán los siguientes criterios hasta que exista desempate:

1. Número de primeros puestos en la clasificación diaria por equipos.
2. Número de segundos puestos en la clasificación diaria por equipos, etc.
3. Por la clasificación de su mejor corredor en la clasificación general individual

Será eliminado de la Clasificación General por Equipos aquel equipo que quede reducido a menos de tres corredores.

Artículo 10. PREMIOS

La premiación será:

- Camisas Líderes diarias y Campeones Generales.
- Medallas Campeones Generales.

Artículo 11. MULTAS

Se aplicará la tabla de sanciones de la UCI.

Artículo 12. VEHICULOS ACOMPAÑANTES

En la Contrarreloj Individual estará autorizado la circulación de vehículos, deben poner un dorsal del ciclista que acompañan.

Artículo 13. CONTROL ANTIDOPAJE

El Reglamento de Control Antidopaje de la UCI se aplicará íntegramente en esta prueba. Las notificaciones para los corredores (as) que van al Control Antidopaje se darán a conocer en el Pódium de premiación, mediante un cartel que se instala en ese sitio. El toldo de Control Antidopaje estará contiguo al Pódium de Premiación.

Artículo 14. **PROTOCOLO**

Los siguientes corredores (as) deberán presentarse obligatoriamente a los actos de protocolo organizados al finalizar cada una de las etapas.

- 1- Ganadores de Etapa.
- 2- Líder de la Clasificación General de Metas Volantes.
- 3- Líder de la Clasificación General de la Montaña.
- 4- Líder de la Clasificación General Individual.

Los corredores (as) que deben asistir a la ceremonia en el Pódium de premiación deberán presentarse como máximo 10 minutos después de su llegada y deben portar obligatoriamente el uniforme completo de su equipo, aunque sea portador de una camiseta líder de alguna clasificación.

Así mismo, los corredores (as) tienen la obligación de presentarse en el **Toldo de prensa**, para las respectivas entrevistas. Quién porte la camisa de líder de alguna de las categorías debe hacerlo con el respectivo suéter de líder.

PODIUM FINAL

Terminada la última etapa deberán presentarse obligatoriamente a los actos de protocolo:

- Ganadores de Etapa.
- Tercer lugar, Subcampeón y Campeón Clasificación General Metas Volantes.
- Tercer lugar, Subcampeón y Campeón Clasificación General de Montaña.
- Tercer lugar, Subcampeón y Campeón General por Equipos.
- Tercer lugar, Subcampeón y Campeón Clasificación General Individual.

Artículo 15. **ACTIVIDADES PROTOCOLARIAS**

Es obligación de los equipos invitados la participación de las actividades protocolarias programadas por la organización, la no participación en las mismas acarreará la exclusión del equipo en el evento.

Artículo 16. **PENALIZACIONES**

La tabla de Sanciones y Penalizaciones de la UCI será enteramente aplicada en esta prueba, de acuerdo con el Artículo 12.1.040 del Reglamento Disciplinario de la UCI.

REGLAMENTO PARTICULAR Y GENERALIDADES DE LA ORGANIZACIÓN

TRANSITORIOS

Los casos no previstos en el presente Reglamento serán resueltos por el Reglamento vigente del Deporte Ciclista de la UCI.

RESPONSABILIDAD

Según las disposiciones previstas en los artículos 1.1.006 y 1.1.022 del Reglamento de la UCI, todos los corredores (as) inscritos, todos los seguidores y el personal técnico de los Grupos Deportivos deberán estar asegurados contra los accidentes que puedan sufrir en el curso de la prueba y sus consecuencias en materia de responsabilidad civil, de gastos médicos, de hospitalización y repatriación hacia su domicilio.

NOTA

Se ruega desde la organización a los directores deportivos de los equipos participantes, que les comuniquen a sus corredores (as), que en carrera no arrojen objetos a la carretera con tal de respetar el medio ambiente. De igual manera estarán colocados en los sitios de salida y llegada contenedores para la recolección de desechos.

También se le recuerda que todos los entrenadores, asistentes de equipos y acompañantes en los vehículos de la caravana deben de portar la licencia de la FECOCI 2022.

HOSPITALES

Lugar	Hospital	Dirección	Teléfonos
Pérez Zeledón	Hospital Escalante Pradilla.	Costado Este Estadio Municipal de Pérez Zeledón.	2785 - 0700

VUELTA AL PORVENIR 2022

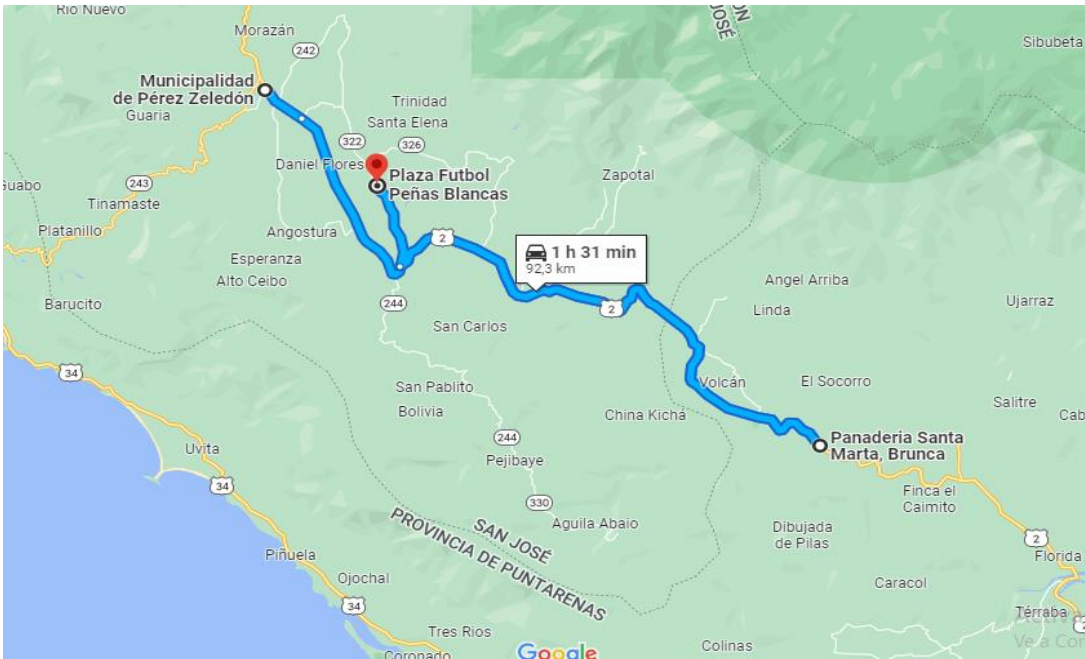
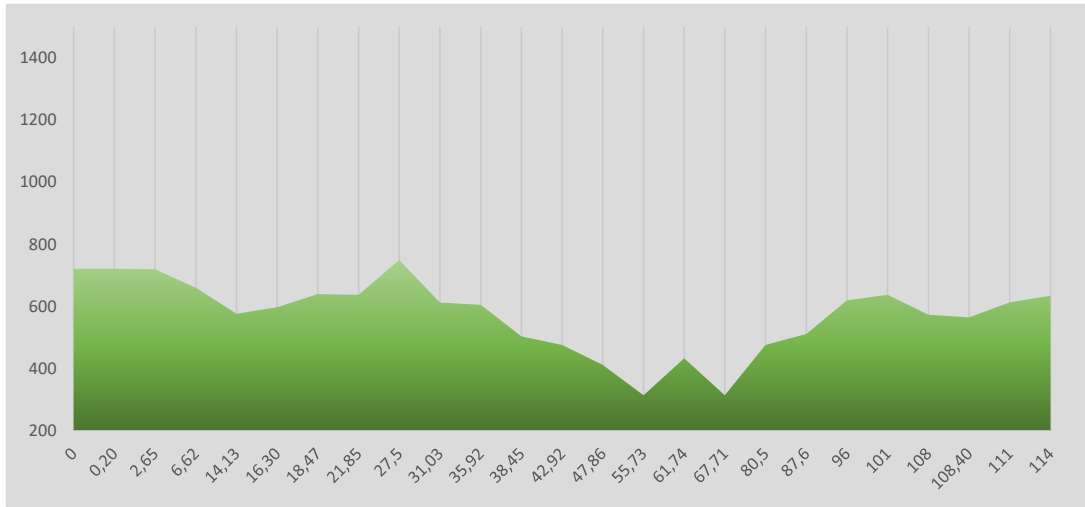
Jueves 06 de octubre



Recorrido **Municipalidad de Pérez Zeledón.**
 Total Kilómetros **114,00**
 Modalidad **Ruta**
 Reunión **Municipalidad de Pérez Zeledón.**
 Firma de planillas **Podium FECOCI.**
 Hora inicio firma **7:00am.**
 Hora cierre firmas **7:45am.**
 Hora de salida **8:00am.**
 Lugar de llegada **Plaza Deportes Peñas Blancas.**

Altitud min. 315 msnm.
 Altitud max. 722 msnm.

REFERENCIA	Km Recorridos	Km Restantes	Altitud	DESCRIPCION	VELOCIDAD MEDIA		
					30 km/h	35 km/h	45 km/h
Municipalidad de Pérez Zeledón	0	92,21	722	Salida Juvenil Mas	08:00:00	08:00:00	08:00:00
Salida Ruta 2	0,20	113,8	722	Derecha	08:00:24	08:00:21	08:00:16
INA	2,65	111,35	720	Paso	08:05:18	08:04:33	08:03:32
Supermercados BMC	6,62	107,38	661	Paso	08:13:14	08:11:21	08:08:50
Las Juntas de Pacuar	14,13	99,87	577	Paso	08:28:16	08:24:13	08:18:50
Las Brisas de Cajón	16,30	97,7	598	Paso	08:32:36	08:27:57	08:21:44
Pilar	18,47	95,53	640	Paso	08:36:56	08:31:40	08:24:38
Servicentro Las Mercedes	21,85	92,15	638	Paso	08:43:42	08:37:27	08:29:08
Entra a Fatima	27,5	86,5	750	Paso	08:55:00	08:47:09	08:36:40
Supermercado La Esperanza	31,03	82,97	613	Paso	09:02:04	08:53:12	08:41:22
Empacadora Del Monte	35,92	78,08	606	Paso	09:11:50	09:01:35	08:47:54
Restaurante Luz Luna	38,45	75,55	504	Paso	09:16:54	09:05:55	08:51:16
Parada de Bus	42,92	71,08	477	Meta Volante	09:25:50	09:13:35	08:57:14
Río Volcán	47,86	66,14	413	Paso	09:35:43	09:22:03	09:03:49
Puente en curva	55,73	58,27	315		09:51:28	09:35:32	09:14:18
Restaurante La Flor de la Sabana	61,74	52,26	434	Retorno	10:03:29	09:45:50	09:22:19
Puente en curva	67,71	46,29	315		10:15:25	09:56:04	09:30:17
Parada de Bus	80,5	33,5	477	Meta Volante	10:41:00	10:18:00	09:47:20
Empacadora Sonador	87,6	26,4	512	PM 3° CAT	10:55:12	10:30:10	09:56:48
Soda Pollos Chikis	96	18	620	Paso	11:12:00	10:44:34	10:08:00
Escuela México	101	13	638	Paso	11:22:00	10:53:09	10:14:40
Cruce Peñas Blancas	108	6	574	Derecha	11:36:00	11:05:09	10:24:00
Puente angosto	108,40	5,6	565	Precaución	11:36:48	11:05:50	10:24:32
Ingenio Coope Agri	111	3	614	Paso	11:42:00	11:10:17	10:28:00
Plaza Deportes Peñas Blancas	114	0	635	Meta	11:48:00	11:15:26	10:32:00



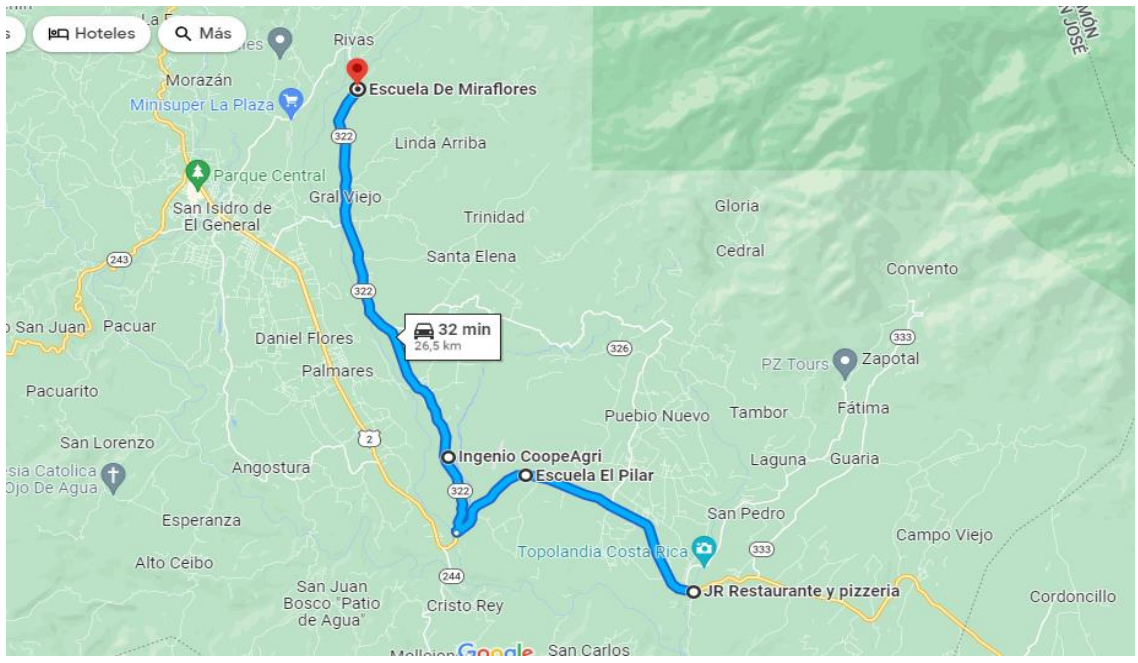
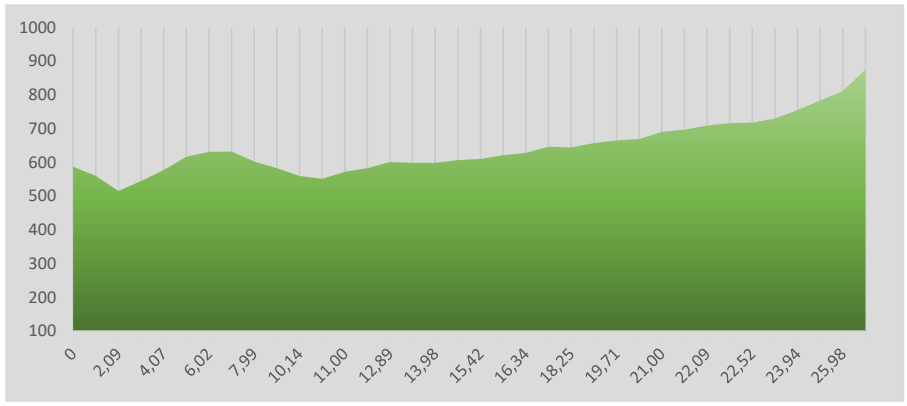
VUELTA AL PORVENIR 2022

Viernes 07 de octubre



Recorrido	Municipalidad de Pérez Zeledón.	
Total Kilómetros	26,33	
Modalidad	Ruta	
Reunión	Santa Ana de San Pedro	
Firma de planillas	Podium FECOCI.	
Hora inicio firma	15 minutos de antelación de la salida del corredor	Altitud min. 545 msnm.
Hora cierre firmas		Altitud max. 875 msnm.
Hora de salida	8:00am.	
Lugar de llegada	Escuela de Miraflores	

REFERENCIA	Km Recorridos	Km Restantes	Altitud	DESCRIPCION	VELOCIDAD MEDIA		
					35 km/h	40 km/h	45 km/h
Santa Ana, San Pedro	0	30,73	587	Salida	10:00:00	10:00:00	10:00:00
Paso	1,1	25,23	560		10:01:53	10:01:39	10:01:28
Paso	2,09	24,24	515		10:03:35	10:03:08	10:02:47
Paso	3,02	23,31	545		10:05:11	10:04:32	10:04:02
Paso	4,07	22,26	577		10:06:59	10:06:06	10:05:26
Paso	5,09	21,24	617		10:08:44	10:07:38	10:06:47
Paso	6,02	20,31	631		10:10:19	10:09:02	10:08:02
Escuela El Pilar	7,00	19,33	632		10:12:00	10:10:30	10:09:20
Paso	7,99	18,34	602		10:13:42	10:11:59	10:10:39
Paso	8,95	17,38	583		10:15:21	10:13:26	10:11:56
Paso	10,14	16,19	560	Derecha	10:17:23	10:15:13	10:13:31
Puente angosto	10,38	15,95	551	Precaución	10:17:48	10:15:34	10:13:50
Paso	11,00	15,33	572		10:18:51	10:16:30	10:14:40
Paso	11,96	14,37	583		10:20:30	10:17:56	10:15:57
Ingenio Coopeagri	12,89	13,44	601		10:22:06	10:19:20	10:17:11
Paso	13,10	13,23	599		10:22:27	10:19:39	10:17:28
Paso	13,98	12,35	599		10:23:58	10:20:58	10:18:38
Paso	14,98	11,35	607		10:25:41	10:22:28	10:19:58
Reductor de velocidad	15,42	10,91	610		10:26:26	10:23:08	10:20:34
Iglesia Peñas Blancas	15,81	10,52	621		10:27:06	10:23:43	10:21:05
Vidrios y espejos Leiva	16,34	9,99	628		10:28:01	10:24:31	10:21:47
Cementerio Peñas Blancas	17,16	9,17	646		10:29:25	10:25:44	10:22:53
Puente angosto	18,25	8,08	644	Precaución	10:31:17	10:27:22	10:24:20
Paso	19,02	7,31	657		10:32:36	10:28:32	10:25:22
Reductores La Hermosa	19,71	6,62	665		10:33:47	10:29:34	10:26:17
Rancho Willy	19,97	6,36	669		10:34:14	10:29:57	10:26:38
Paso	21,00	5,33	690		10:36:00	10:31:30	10:28:00
Plaza Deportes Marsella	21,44	4,89	697	Directo	10:36:45	10:32:10	10:28:35
Pollo Tico	22,09	4,24	709		10:37:52	10:33:08	10:29:27
Reductores de velocidad	22,42	3,91	716		10:38:26	10:33:38	10:29:54
Iglesia General Viejo	22,52	3,81	718		10:38:36	10:33:47	10:30:02
Paso	23,02	3,31	730		10:39:28	10:34:32	10:30:42
Paso	23,94	2,39	755		10:41:02	10:35:55	10:31:55
Paso	25,01	1,32	783		10:42:52	10:37:31	10:33:21
Paso	25,98	0,35	811		10:44:32	10:38:58	10:34:38
Escuela Miraflores	26,33	0	875	Meta	10:45:08	10:39:30	10:35:06



RUTA VUELTA AL PORVENIR 2022

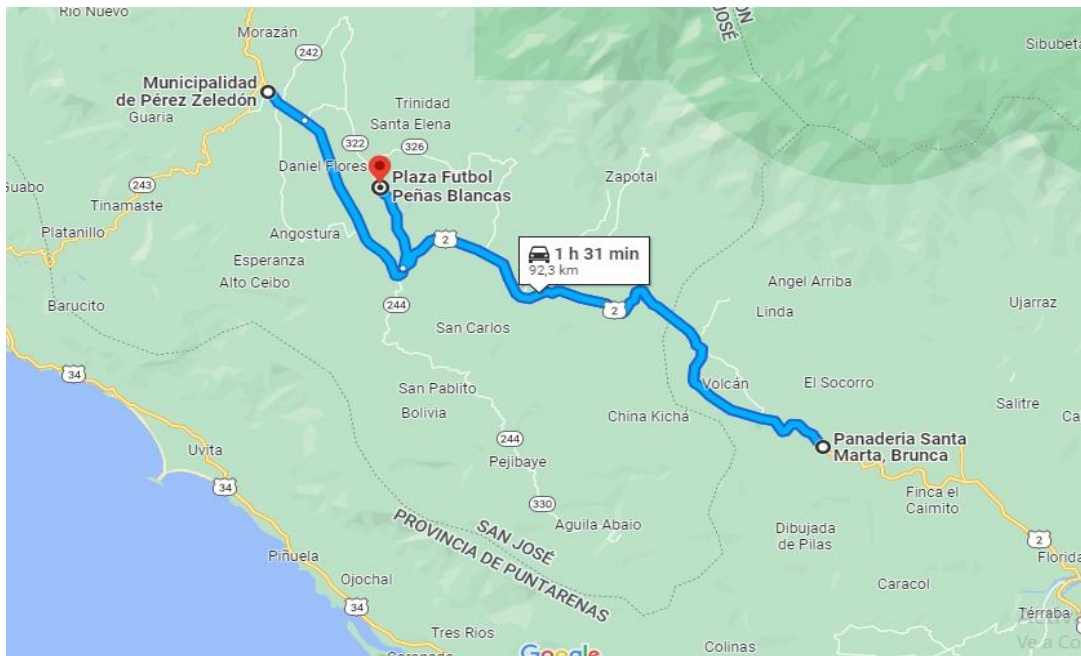
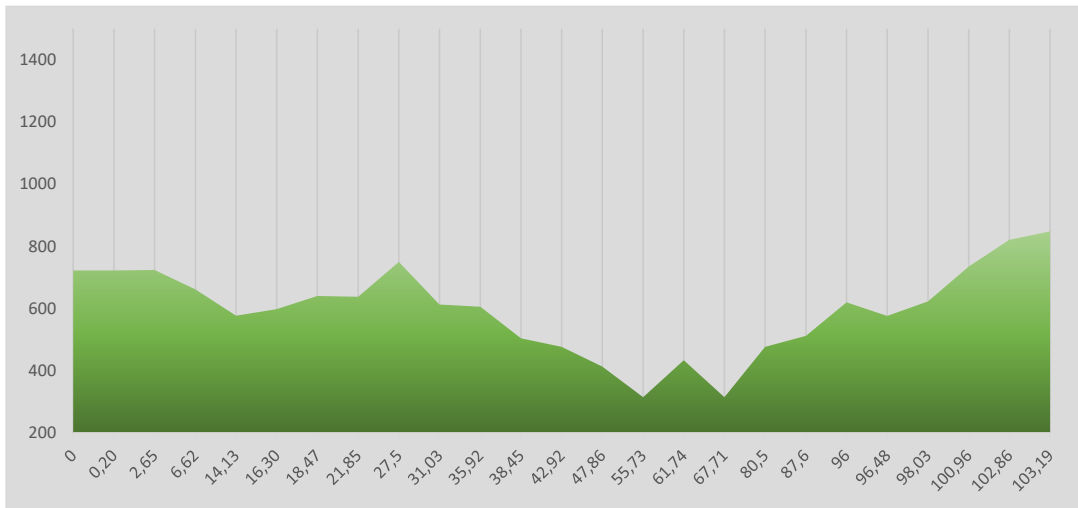
Sábado 08 de octubre



Recorrido Municipalidad de Pérez Zeledón.
Total Kilómetros 103,19
Modalidad Ruta
Reunión Municipalidad de Pérez Zeledón.
Firma de planillas **Podium FECOCI.**
Hora inicio firma 7:00am.
Hora cierre firmas 7:45am.
Hora de salida 8:00am.
Lugar de llegada Escuela de Fatima

Altitud min. 315 msnm.
 Altitud max. 848 msnm.

REFERENCIA	Km Recorridos	Km Restantes	Altitud	DESCRIPCION	VELOCIDAD MEDIA		
					30 km/h	35 km/h	45 km/h
Municipalidad de Pérez Zeledón	0	103,19	722	Salida Juvenil Mas	08:00:00	08:00:00	08:00:00
Salida Ruta 2	0,20	102,99	722	Derecha	08:00:24	08:00:21	08:00:16
INA	2,65	100,54	724	Paso	08:05:18	08:04:33	08:03:32
Supermercados BMC	6,62	96,57	661	Paso	08:13:14	08:11:21	08:08:50
Las Juntas de Pacuar	14,13	89,06	577	Paso	08:28:16	08:24:13	08:18:50
Las Brisas de Cajón	16,30	86,89	598	Paso	08:32:36	08:27:57	08:21:44
Pilar	18,47	84,72	640	Paso	08:36:56	08:31:40	08:24:38
Servicentro Las Mercedes	21,85	81,34	638	Paso	08:43:42	08:37:27	08:29:08
Entra a Fatima	27,5	75,69	750	PM 3°Catg.	08:55:00	08:47:09	08:36:40
Supermercado La Esperanza	31,03	72,16	613	Salida Juvenil Fem	09:02:04	08:53:12	08:41:22
Empacadora Del Monte	35,92	67,27	606	Paso	09:11:50	09:01:35	08:47:54
Restaurante Luz Luna	38,45	64,74	504	Paso	09:16:54	09:05:55	08:51:16
Parada de Bus	42,92	60,27	477	Meta Volante	09:25:50	09:13:35	08:57:14
Río Volcán	47,86	55,33	413	Paso	09:35:43	09:22:03	09:03:49
Puente en curva	55,73	47,46	315		09:51:28	09:35:32	09:14:18
Restaurante La Flor de la Sabana	61,74	41,45	434	Retorno	10:03:29	09:45:50	09:22:19
Puente en curva	67,71	35,48	315		10:15:25	09:56:04	09:30:17
Parada de Bus	80,5	22,69	477	Meta Volante	10:41:00	10:18:00	09:47:20
Empacadora Sonador	87,6	15,59	512	PM 3°Catg.	10:55:12	10:30:10	09:56:48
Soda Pollos Chikis	96	7,19	620	Derecha	11:12:00	10:44:34	10:08:00
Puente angosto	96,48	6,71	576	Precaución	11:12:58	10:45:24	10:08:38
Escuela La Unión de San Pedro	98,03	5,16	623	Paso	11:16:04	10:48:03	10:10:42
Ebais La Guaria	100,96	2,23	735	Paso	11:21:55	10:53:04	10:14:37
Plaza Fátima	102,86	0,33	821	Paso	11:25:43	10:56:20	10:17:09
Escuela Fátima	103,19	0	848	Meta	11:26:23	10:56:54	10:17:35
				PM 3°Catg.			



RUTA VUELTA AL PORVENIR 2022

Domingo 09 de octubre



Recorrido **Supermercado La Esperanza**
 Total Kilómetros **71,32**
 Modalidad **Ruta**
 Reunión **Supermercado La Esperanza**
 Firma de planillas **Podium FECOCI.**
 Hora inicio firma **7:00am.**
 Hora cierre firmas **7:45am.**
 Hora de salida **8:00am.**
 Lugar de llegada **Restaurante la Georgina**

Altitud min. 653 msnm.
 Altitud max. 2940 msnm.

REFERENCIA	Km Recorridos	Km Restantes	Altitud	DESCRIPCION	VELOCIDAD MEDIA		
					25 km/h	30 km/h	35 km/h
Supermercado La Esperanza	0	71,32	653	Salida	08:00:00	08:00:00	08:00:00
Servicentro Las Mercedes	9,20	62,12	638	Paso	08:22:05	08:18:24	08:15:46
El Pilar	12,60	58,72	640	Paso	08:30:14	08:25:12	08:21:36
Diección General de Tránsito PZ	29,00	42,32	700	Derecha	09:09:36	08:58:00	08:49:43
Maxi Palí	31,00	40,32	717	Paso	09:14:24	09:02:00	08:53:09
Tribunales de Justicia	31,03	40,29	717	Paso	09:14:28	09:02:04	08:53:12
Gasotica	32,31	39,01	759	Paso	09:17:33	09:04:37	08:55:23
La Torre	35,56	35,76	956	Paso	09:25:21	09:11:07	09:00:58
La Ese	41,50	29,82	1310	Paso	09:39:36	09:23:00	09:11:09
Mirador Valle del General	46,96	24,36	1578	PM 2°Catg.	09:52:42	09:33:55	09:20:30
Paso con calzada	51,05	20,27	1793	Paso	10:02:31	09:42:06	09:27:31
Asada División El Jardín	54,06	17,26	1960	Paso	10:09:45	09:48:07	09:32:40
El Jardín	56,74	14,58	2140	Paso	10:16:11	09:53:29	09:37:16
Paso con calzada	59,84	11,48	2314	Paso	10:23:37	09:59:41	09:42:35
Centro de acopio	64,94	6,38	2425	Paso	10:35:51	10:09:53	09:51:20
Paso con calzada	65,41	5,91	2621	Paso	10:36:59	10:10:49	09:52:08
Escuela El Nivel	66,80	4,52	2705	Paso	10:40:19	10:13:36	09:54:31
La Georgina	71,32	0	2940	Meta	10:51:10	10:22:38	10:02:16
				PM 2°Catg.			

