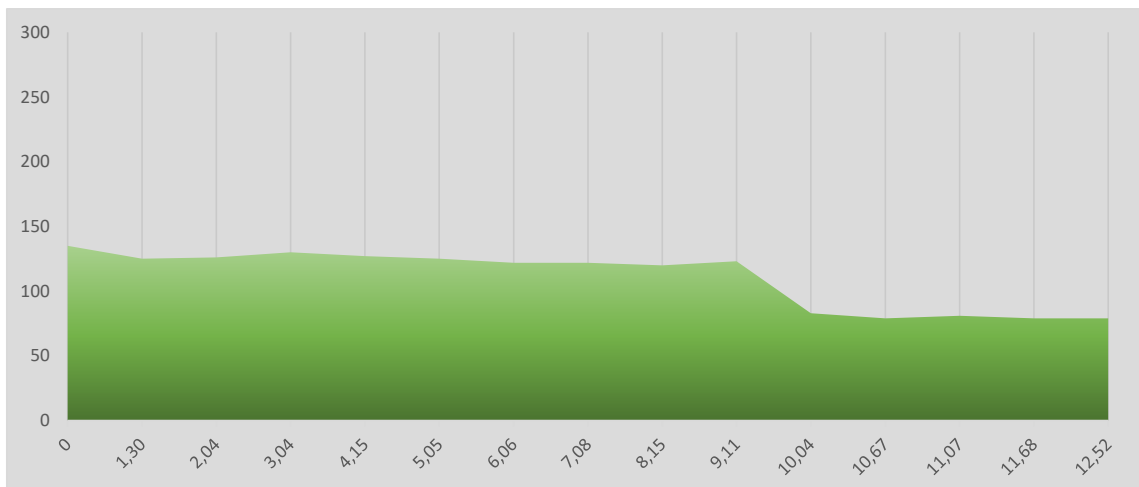


Eliminatoria Juegos Deportivos Nacionales ICODER CRI Juvenil Femenino Sábado 01 de octubre

Recorrido **Pedregal - Almacen Agroveterinario Dos Pinos**
 Total Kilómetros **12,52**
 Modalidad **CRI**
 Reunión **Pedregal Nicoya.**
 Firma de planillas **15 minutos antes de la salida**
 Hora inicio firma
 Hora cierre firmas
 Hora de salida
 Lugar de llegada **Agroveterinaria Dos Pinos**

Altitud min. 79 msnm.
 Altitud max. 135 msnm.

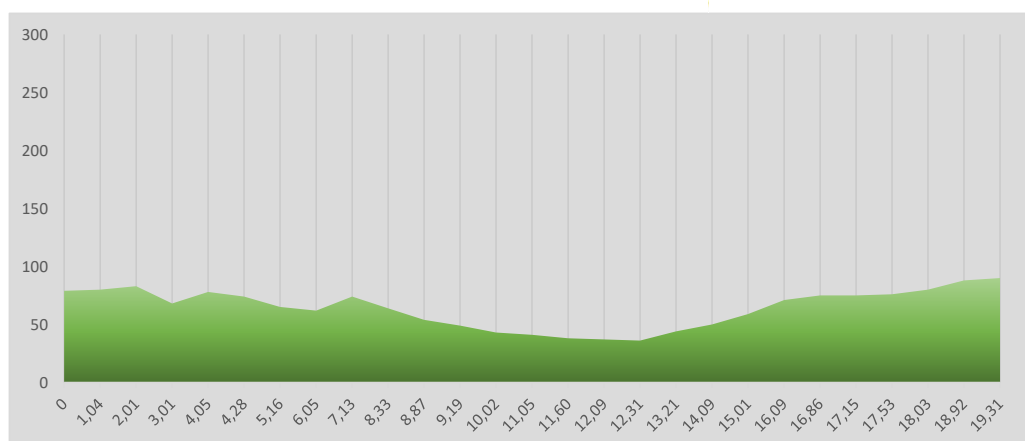
REFERENCIA	Km Recorridos	Km Restantes	Altitud	DESCRIPCION	VELOCIDAD MEDIA		
					30 km/h	35 km/h	40 km/h
Pedregal	0	12,52	135	Salida	08:00:00	08:00:00	08:00:00
	1,30	11,22	125		08:02:36	08:02:14	08:01:57
	2,04	10,48	126		08:04:05	08:03:30	08:03:04
	3,04	9,48	130		08:06:05	08:05:13	08:04:34
	4,15	8,37	127		08:08:18	08:07:07	08:06:14
	5,05	7,47	125		08:10:06	08:08:39	08:07:34
	6,06	6,46	122		08:12:07	08:10:23	08:09:05
	7,08	5,44	122		08:14:10	08:12:08	08:10:37
	8,15	4,37	120		08:16:18	08:13:58	08:12:13
	9,11	3,41	123		08:18:13	08:15:37	08:13:40
Cabinas La Veranera	10,04	2,48	83		08:20:05	08:17:13	08:15:04
Cruce Hojanca	10,67	1,85	79		08:21:20	08:18:17	08:16:00
	11,07	1,45	81		08:22:08	08:18:59	08:16:36
Cruce Puente La Amistad	11,68	0,84	79	Directo	08:23:22	08:20:01	08:17:31
Agroveterinaria Dos Pinos	12,52	0	79	Llegada	08:25:02	08:21:28	08:18:47



Eliminatoria Deportivos Juegos Nacionales CRI Juvenil Sábado 01 de octubre

Recorrido **Agroveterinaria Dos Pinos - Nandayure**
 Total Kilómetros **19.31**
 Modalidad **CRI**
 Reunión **Agroveterinaria Dos Pinos.**
 Firma de planillas
 Hora inicio firma Altitud min. 36 msnm.
 Hora cierre firmas Altitud max. 90 msnm.
 Hora de salida
 Lugar de llegada **Parque de Nandayure.**

REFERENCIA	Km Recorridos	Km Restantes	Altitud	DESCRIPCION	VELOCIDAD MEDIA		
					30 km/h	35 km/h	40 km/h
Agroveterinaria Dos Pinos	0	19,31	79	Salida	08:06:01	08:00:00	08:00:00
	1,04	18,27	80		08:06:01	08:01:47	08:01:34
	2,01	17,3	83		08:06:01	08:03:27	08:03:01
Reductores	3,01	16,3	68		08:06:01	08:05:10	08:04:31
	4,05	15,26	78		08:08:06	08:06:57	08:06:04
Rancho Amigo	4,28	15,03	74		08:08:34	08:07:20	08:06:25
	5,16	14,15	65		08:10:19	08:08:51	08:07:44
	6,05	13,26	62		08:12:06	08:10:22	08:09:04
Finca de Mita	7,13	12,18	74		08:14:16	08:12:13	08:10:42
	8,33	10,98	64		08:16:40	08:14:17	08:12:30
Reductores Buen Precio	8,87	10,44	54	Precaución	08:17:44	08:15:12	08:13:18
Reductores Acoyapa	9,19	10,12	49	Precaución	08:18:23	08:15:45	08:13:47
	10,02	9,29	43		08:20:02	08:17:11	08:15:02
	11,05	8,26	41		08:22:06	08:18:57	08:16:34
Río Morote	11,60	7,71	38		08:23:12	08:19:53	08:17:24
	12,09	7,22	37		08:24:11	08:20:44	08:18:08
Puente angosto	12,31	7,00	36	Precaución	08:24:37	08:21:06	08:18:28
	13,21	6,10	44		08:26:25	08:22:39	08:19:49
Cruce Nandayure-Jicaral	14,09	5,22	50	Directo	08:28:11	08:24:09	08:21:08
Cruce Santa Rita	15,01	4,30	59	Izquierda	08:30:01	08:25:44	08:22:31
	16,09	3,22	71		08:32:11	08:27:35	08:24:08
Estación de Bomberos	16,86	2,45	75		08:33:43	08:28:54	08:25:17
	17,15	2,16	75		08:34:18	08:29:24	08:25:43
Recuctores CTP Nandayure	17,53	1,78	76	Precaución	08:35:04	08:30:03	08:26:18
	18,03	1,28	80		08:36:04	08:30:55	08:27:03
Puente angosto	18,92	0,39	88	Precaución	08:37:50	08:32:26	08:28:23
Parque de Nandayure	19,31	0	90	Llegada	08:38:37	08:33:06	08:28:58



Eliminatoria JDN ICODER CRE JUVENIL


Domingo 02 de octubre

Recorrido **Pedregal - Super Montemar.**
 Total Kilómetros **41,12**
 Modalidad **CRE JUVENIL**
 Reunión **Pedregal Nicoya.**
 Firma de planillas **15 Minutos antes de la hora de salida**
 Hora inicio firma
 Hora cierre firmas
 Hora de salida
 Lugar de llegada **Super Montemar**

Altitud min. 30 msnm.
 Altitud max. 141 msnm.

REFERENCIA	Km Recorridos	Km Restantes	Altitud	DESCRIPCION	VELOCIDAD MEDIA		
					30 km/h	35 km/h	40 km/h
Pedregal	0,00	41,12	141	Salida Juvenil Mas	08:00:00	08:00:00	08:00:00
	1,02	40,1	128		08:02:02	08:01:45	08:01:32
Restaurante Guayacán	1,47	39,65	119		08:02:56	08:02:31	08:02:12
	2,10	39,02	123		08:04:12	08:03:36	08:03:09
	3,04	38,08	125		08:06:05	08:05:13	08:04:34
	4,05	37,07	122		08:08:06	08:06:57	08:06:04
Taller Avicosta	4,23	36,89	124		08:08:28	08:07:15	08:06:21
	5,18	35,94	126		08:10:22	08:08:53	08:07:46
	6,21	34,91	124		08:12:25	08:10:39	08:09:19
	7,02	34,1	120		08:14:02	08:12:02	08:10:32
	8,12	33	116		08:16:14	08:13:55	08:12:11
	9,09	32,03	120		08:18:11	08:15:35	08:13:38
Cabinas Las Veraneras	10,10	31,02	80		08:20:12	08:17:19	08:15:09
Entrada Hojanca	10,70	30,42	77		08:21:24	08:18:21	08:16:03
	11,14	29,98	78		08:22:17	08:19:06	08:16:43
Crucw Pueblo Viejo de Nicoya	11,70	29,42	78		08:23:24	08:20:03	08:17:33
Agroveterinaria Dos Pinos	12,31	28,81	79		08:24:37	08:21:06	08:18:28
	13,08	28,04	87		08:26:10	08:22:25	08:19:37
	14,05	27,07	86		08:28:06	08:24:05	08:21:04
	15,11	26,01	80		08:30:13	08:25:54	08:22:40
Reductores	15,55	25,57	72		08:31:06	08:26:39	08:23:19
	16,03	25,09	66		08:32:04	08:27:29	08:24:03
Rancho Amigos	16,79	24,33	72		08:33:35	08:28:47	08:25:11
	17,15	23,97	70		08:34:18	08:29:24	08:25:43
	18,05	23,07	75		08:36:06	08:30:57	08:27:04
	19,12	22	68		08:38:14	08:32:47	08:28:41
	20,10	21,02	68		08:40:12	08:34:27	08:30:09
Reductores Buen Precio	21,40	19,72	53		08:42:48	08:36:41	08:32:06
	22,05	19,07	48		08:44:06	08:37:48	08:33:04
	23,14	17,98	42		08:46:17	08:39:40	08:34:43
Puente Rio Morote	24,10	17,02	41		08:48:12	08:41:19	08:36:09
Puente Angosto	24,81	16,31	38		08:49:37	08:42:32	08:37:13
	25,21	15,91	40		08:50:25	08:43:13	08:37:49
	26,11	15,01	48		08:52:13	08:44:46	08:39:10
Cruce Nandayure - Jicaral	26,65	14,47	52	Izquierda	08:53:18	08:45:41	08:39:59
	27,23	13,89	51		08:54:28	08:46:41	08:40:51
Puente Angosto	27,84	13,28	48		08:55:41	08:47:44	08:41:46
	28,31	12,81	48		08:56:37	08:48:32	08:42:28
	29,09	12,03	47		08:58:11	08:49:52	08:43:38
Super San Pablo	29,51	11,61	44		08:59:01	08:50:35	08:44:16
Reductores	29,78	11,34	41		08:59:34	08:51:03	08:44:40

Reductores	30,17	10,95	39		09:00:20	08:51:43	08:45:15
Puente Angosto	30,30	10,82	39		09:00:36	08:51:57	08:45:27
	31,60	9,52	32		09:03:12	08:54:10	08:47:24
	32,13	8,99	30		09:04:16	08:55:05	08:48:12
	33,10	8,02	39		09:06:12	08:56:45	08:49:39
	34,10	7,02	55		09:08:12	08:58:27	08:51:09
Reductores	35,18	5,94	59		09:10:22	09:00:19	08:52:46
Reductores	35,57	5,55	52		09:11:08	09:00:59	08:53:21
	36,06	5,06	48		09:12:07	09:01:49	08:54:05
	37,11	4,01	56		09:14:13	09:03:37	08:55:40
	38,14	2,98	47		09:16:17	09:05:23	08:57:13
	39,06	2,06	48		09:18:07	09:06:58	08:58:35
Puente Angosto	39,67	1,45	47		09:19:20	09:08:00	08:59:30
	40,20	0,92	45		09:20:24	09:08:55	09:00:18
Super Montemar	41,12	0	44	Meta	09:22:14	09:10:29	09:01:41

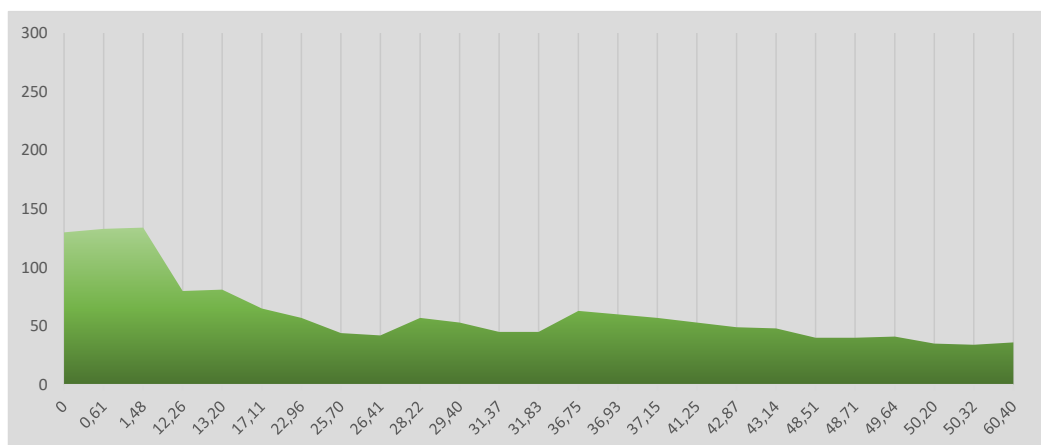


Eliminatoria Juegos Deportivos Nacionales ICODER Ruta Juvenil Femenino Domingo 2 de octubre

Recorrido **Servicentro JSM Nicoya-Jicaral-Lepanto**
 Total Kilómetros **60.40**
 Modalidad **Ruta**
 Reunión **Servicentro JSM Nicoya**

Firma de planillas
 Hora inicio firma Altitud min. 34 msnm.
 Hora cierre firmas Altitud max. 134 msnm.
 Hora de salida
 Lugar de llegada **Lepanto.**

REFERENCIA	Km Recorridos	Km Restantes	Altitud	DESCRIPCION	VELOCIDAD MEDIA		
					30 km/h	35 km/h	40 km/h
Servicentro JSM	0	60,40	130	Salida	08:00:00	08:00:00	08:00:00
Salida semáforos Nicoya	0,61	59,79	133	Derecha	08:01:13	08:01:03	08:00:55
Pedregal	1,48	58,92	134		08:02:58	08:02:32	08:02:13
Entrada Hojancha	12,26	48,14	80		08:24:31	08:21:01	08:18:23
Cruce Puente La Amistad	13,20	47,20	81	Directo	08:26:24	08:22:38	08:19:48
Reductores	17,11	43,29	65	Precaución	08:34:13	08:29:20	08:25:40
Reductores Buen Precio	22,96	37,44	57	Precaución	08:45:55	08:39:22	08:34:26
Río Morote	25,70	34,70	44		08:51:24	08:44:03	08:38:33
Puente angosto	26,41	33,99	42		08:52:49	08:45:16	08:39:37
Cruce Nandayure-Jicaral	28,22	32,18	57	Izquierda	08:56:26	08:48:23	08:42:20
Puente angosto	29,40	31,00	53	Precaución	08:58:48	08:50:24	08:44:06
Reductores	31,37	29,03	45	Precaución	09:02:44	08:53:47	08:47:03
Puente angosto	31,83	28,57	45	Precaución	09:03:40	08:54:34	08:47:45
Reductores	36,75	23,65	63	Precaución	09:13:30	09:03:00	08:55:07
Centro Educativo Pavones	36,93	23,47	60		09:13:52	09:03:19	08:55:24
Reductores	37,15	23,25	57	Precaución	09:14:18	09:03:41	08:55:43
Puente angosto	41,25	19,15	53	Precaución	09:22:30	09:10:43	09:01:52
Reductores Escuela El Golfo	42,87	17,53	49	Precaución	09:25:44	09:13:29	09:04:18
Puente angosto	43,14	17,26	48	Precaución	09:26:17	09:13:57	09:04:43
Distribuidora Barrantes	48,51	11,89	40		09:37:01	09:23:10	09:12:46
Puente angosto	48,71	11,69	40	Precaución	09:37:25	09:23:30	09:13:04
Reductores	49,64	10,76	41	Precaución	09:39:17	09:25:06	09:14:28
Iglesia de Jicaral	50,20	10,20	35		09:40:24	09:26:03	09:15:18
Reductores	50,32	10,08	34	Precaución	09:40:38	09:26:16	09:15:29
Lepanto	60,40	0	36	Llegada	10:00:48	09:43:33	09:30:36



Eliminatoria JDN ICODER Ruta Juvenil Equipos y Juvenil Individual

Recorrido	Servicentro JSM Nicoya-Puente La amistad-Cemex-Nandayure	
Total Kilómetros	93.20	
Modalidad	Ruta	
Reunión	Servicentro JSM Nicoya	
Firma de planillas		
Hora inicio firma	Altitud min. 36 msnm.	
Hora cierre firmas	Altitud max. 90 msnm.	
Hora de salida		
Lugar de llegada	Parque de Nandayure.	

REFERENCIA	Km Recorridos	Km Restantes	Altitud	DESCRIPCION	VELOCIDAD MEDIA		
					30 km/h	35 km/h	40 km/h
Servicentro JSM	0	93,20	123	Salida	08:00:00	08:00:00	08:00:00
Salisa semáforos Nicoya	0,60	92,60	132	Derecha	08:01:12	08:01:02	08:00:54
Cruce de Hojancha	12,25	80,95	77		08:24:30	08:21:00	08:18:22
Cruce Puente La Amistad	13,27	79,93	76	Izquierda	08:26:32	08:22:45	08:19:54
Río Pueblo Viejo	14,10	79,10	55		08:28:12	08:24:10	08:21:09
Rest. Los Geranios	17,30	75,9	42		08:34:36	08:29:39	08:25:57
Río Nacaome	19,35	73,85	32		08:38:42	08:33:10	08:29:01
Súper Tempisque	28,05	65,15	60		08:56:06	08:48:05	08:42:05
Puente La Amistad	33,60	59,60	34		09:07:12	08:57:36	08:50:24
Carbotico	41,85	51,35	88		09:23:42	09:11:45	09:02:46
Entrada Cemex	43,18	50,02	76	Retorno	09:26:22	09:14:01	09:04:46
Puente La Amistad	52,01	41,19	32		09:44:01	09:29:10	09:18:01
Serv. Quebrada Honda	61,67	31,53	52		10:03:20	09:45:43	09:32:30
Río Nacaome	66,82	26,38	34		10:13:38	09:54:33	09:40:14
Rest. Los Geranios	69,02	24,18	41		10:18:02	09:58:19	09:43:32
Río Pueblo Viejo	72,18	21,02	55		10:24:22	10:03:44	09:48:16
Cruce Pueblo Viejo	73,07	20,13	75	Izquierda	10:26:08	10:05:16	09:49:36
Reductores	76,01	17,19	67	Precaución	10:32:01	10:10:18	09:54:01
Reductores Buen Precio	82,75	10,45	53	Precaución	10:45:30	10:21:51	10:04:07
Centro Educativo Acoyapa	82,97	10,23	50		10:45:56	10:22:14	10:04:27
Río Morote	85,49	7,71	39		10:50:59	10:26:33	10:08:14
Puente angosto	86,20	7,00	37	Precaución	10:52:24	10:27:46	10:09:18
Cruce Santa Rita	88,93	4,27	60		10:57:52	10:32:27	10:13:24
Estación de Bomberos	90,77	2,43	77		11:01:32	10:35:36	10:16:09
Reductores CTP Nandayure	91,44	1,76	79	Precaución	11:02:53	10:36:45	10:17:10
Puente angosto	92,81	0,39	90	Precaución	11:05:37	10:39:06	10:19:13
Parque de Nandayure	93,20	0	92	Llegada	11:06:24	10:39:46	10:19:48

