

XXXVIII VUELTA DE LA JUVENTUD 2019

Del 22 al 25 de agosto del 2019

VUELTA

DE LA JUVENTUD

XXXVIII

XXXVIII VUELTA DE LA JUVENTUD 2019

Del 22 al 25 de agosto del 2019

PATROCINADORES

XXXVIII VUELTA DE LA JUVENTUD 2019

Del 22 al 25 de agosto del 2019

AUTORIDADES NACIONALES	
Carlos Alvarado Quesada	Presidente de la República
Hernán Solano Venegas	Ministro del Deporte y la Recreación
Alba Quesada Rodríguez	Directora Nacional del Instituto Costarricense del Deporte y la Recreación

JUNTA DIRECTIVA FECOCI	
Juan Manuel González Zamora	Presidente
Javier Munich Ayub	Vice- presidente
Jorge López Campos	Tesorero
Javier Ureña Sandi	Secretario
Michael Picado Porras	Vocal
Rosaura Méndez	Vocal
Luz Obregón	Vocal
Héctor Campos Araya	Fiscal

AUTORIDADES DE CARRERA		
Miguel Oviedo Salazar	Director General	8704 - 0263
Roger Ajun Sandi	Prensa	8341 - 3708
	Comunicaciones	

CUERPO DE JUZGAMIENTO	
	Presidente del Colegio de Comisarios
	Comisario Adjunto
	Cronometrista
	Cronometrista
	Cronometrista
	Comisario Moto
	Comisario Moto
	Comisario Moto
	Comisario Moto
	Fotofinish / Chips
	Secretario
	Speaker

XXXVIII VUELTA DE LA JUVENTUD 2019

Del 22 al 25 de agosto del 2019

GUÍA TÉCNICA

Artículo 1.

ORGANIZACIÓN

la XXXVIII Vuelta de la Juventud 2019, es organizada por la Federación Costarricense de Ciclismo y ubicada en San José, Mata Redonda, Parque Metropolitano La Sabana, Monumento al expresidente Otilio Ulate Blanco, frente al restaurante La Princesa Marina. Teléfonos (506) 2231-7814, (506) 2231-3944, (506) 2296-1108 y el fax (506) 2231-4155, correo electrónico procesodeportivo@net

Dicha prueba está regulada por los Reglamentos de la Unión Ciclista Internacional y se llevará a cabo del miércoles 5 de setiembre al domingo 9 de setiembre del 2018. Este evento es propiedad exclusiva de la Federación Costarricense de Ciclismo, así como de todos los derechos de explotación comercial.

Artículo 2.

TIPO DE PRUEBA

La XXXVIII Vuelta de la juventud 2019 pertenece al calendario 2019 y está abierta para ciclistas de las categorías sub-23 (nacidos en 1997- 2000) y podrán competir los juveniles de 2do año (nacidos 2001). En Masculino.

Artículo 3.

PARTICIPACIÓN

Conforme al artículo 2.1.005 del Reglamento UCI, la prueba está abierta a los siguientes equipos:

- a) Equipos Nacionales
- b) Equipos Regionales o Clubes
- c) Equipos Mixtos.

Pueden correr en equipo máximo 6 ciclistas y un mínimo de 4 ciclistas o forma individual.

Artículo 4.

PERMANENCIA

El Comité Organizador de la XXVIII Vuelta de la Juventud 2019 tendrá a disposición la permanencia de organización en cada una de las salidas y llegadas en la móvil de FECOCI conforme se detalla para cada una de las etapas:

Fecha	Recorrido	Salida	Llegada
Etapa 1: 22/8/2019	Esparza – Chomes – Caldera – Mata Limón – Esparza.	Móvil FECOCI: 7:30 - 9:00	Móvil FECOCI: 12:00 - 15:00
Etapa 2: 23/8/2019	Orotina– Jaco – Esterillos – Parrita – Quepos.	Móvil FECOCI: 7:30 - 8:00	Móvil FECOCI: 12:00 - 15:00
Etapa 3: 24/8/2019	Curridabat – La Lima – Chespiritros Ojo de Agua	Móvil FECOCI: 7:30 - 8:00	Móvil FECOCI: 12:00 - 15:00
Etapa 4: 25/8/2019	Paraíso – Turrialba – Tucurrique – Orosi - Paraíso	Móvil FECOCI: 7:30 - 8:00	Móvil FECOCI: 12:00 - 15:00

XXXVIII VUELTA DE LA JUVENTUD 2019

Del 22 al 25 de agosto del 2019

Artículo 5.

REUNIONES PREVIAS

La entrega e instalación de equipo de comunicación de Radio Vuelta, para equipos de club nacional, así como número de vehículo autorizado, se realizará el miércoles 21 de agosto en las instalaciones de FECOCI, 16:00 horas.

Artículo 6.

CONGRESILLO TÉCNICO

La confirmación de los participantes, así como la entrega de dorsales y acreditaciones a los responsables de los equipos, se realizará desde las 17:00 horas del miércoles 21 de agosto, en las oficinas de la FECOCI.

La Reunión de Directores Deportivos – y responsables de los Vehículos neutros “Congresillo Técnico”, organizado bajo el artículo 1.2.087 del Reglamento UCI, con la presencia de los miembros del Colegio de Comisarios, se realizará a las 18:00 horas del 21 de agosto, en las oficinas de la FECOCI.

Artículo 7.

RADIO VUELTA

Las informaciones sobre el desarrollo de la carrera serán emitidas vía Radio-Vuelta. La frecuencia de transmisión será programada por la FECOCI y los equipos de comunicación serán entregados en los horarios mencionados y previos a la reunión de Directores Deportivos (Congresillo Técnico). La transmisión se realizará en español. El canal será uno (1 radio tour) para las informaciones a los equipos y prensa.

Artículo 8.

ASISTENCIA TÉCNICA NEUTRAL

El servicio de asistencia técnica neutral estará asegurado por dos vehículos proporcionados por SHIMANO. Debidamente equipados con bicicletas y ruedas de repuesto, botellas de agua pura. Se recomienda a los equipos participantes que proporcionen a los vehículos neutros parte de su material, para evitar problemas de compatibilidad. Estos vehículos estarán bajo las instrucciones del presidente del Colegio de Comisarios. También se contará con un carro escoba.

Artículo 9.

INCIDENTES DE CARRERA EN LOS ÚLTIMOS TRES KILÓMETROS

En caso de caída, pinchazo o avería **-debidamente constatado-** en los últimos tres kilómetros de una etapa en línea, lo o los corredores involucrados, serán acreditados con el mismo tiempo del corredor o los corredores con los que se encontraban al momento del incidente. Se le otorgará el puesto en el que realmente ingresaron a la línea de meta, según lo indica el artículo 2.6.027 del Reglamento UCI.

Si debido a una caída debidamente constatada, en los tres últimos kilómetros, uno o varios corredores se ven en la imposibilidad de cruzar por la línea de meta, el o ellos serán clasificadas en el último lugar de la etapa y se les acreditará el tiempo de los corredores con la o los que marchaban al momento del accidente. **Esta disposición NO es aplicable de acuerdo con el Artículo 2.6.029 del Reglamento UCI en las siguientes etapas:**

XXXVIII VUELTA DE LA JUVENTUD 2019

Del 22 al 25 de agosto del 2019

Etapa	Recorrido
Etapa 1: 22/8/2019	Esparza – Chomes – Esparza.
Etapa 3: 24/8/2019	Curridabat – el Empalme – Rest. Chespirititos Ojo de Agua
Etapa 4: 25/8/2019	Paraíso – Turrialba – Tucurrique – Orosi - Paraíso

Artículo 10.

LÍMITE DE CLASIFICACIÓN

De acuerdo con el tiempo empleado por la vencedora de cada etapa, se aplicará la siguiente tabla de cierre de control:

Fecha	Recorrido	Kilometraje	Porcentaje de descalificación
Etapa 1: 22/8/2019	Esparza – Chomes – Esparza.	86.70	25%
Etapa 2: 23/8/2019	Orotina – Quepos.	109.40	25%
Etapa 3: 24/8/2019	Curridabat – Rest. Chespirititos Ojo de Agua	68.17	30%
Etapa 4: 25/8/2019	Paraíso – Turrialba – Orosi - Paraíso	96.40	30%

Sólo en casos excepcionales, imprevisibles y de fuerza mayor, el Colegio de Comisarios podrá prorrogar el acabado de los límites de tiempo después de consultar con el organizador. En el caso de que los corredores retrasados sean repescados por el Colegio de Comisarios, se les retirará el equivalente de puntos atribuidos al ganador de la misma etapa en su clasificación general individual por puntos, aunque el número de puntos en esta clasificación sea negativo, de conformidad al artículo 2.6.32 del Reglamento UCI.

Artículo 11.

CLASIFICACIONES

Estarán en disputa las siguientes clasificaciones, en su orden de importancia:

Orden	Clasificación	Distintivo	Patrocinador
1°	Clasificación General Individual	Suéter Amarilla	
2°	Clasificación General Montaña	Suéter Turquesa	
3°	Clasificación General Metas Volantes	Suéter Blanca	
4°	Ganador de Etapa	Suéter Roja	

A. CLASIFICACIÓN GENERAL INDIVIDUAL POR TIEMPOS

Se obtendrá mediante la suma de los tiempos acumulados, en todas las etapas, por cada corredor, teniendo en cuenta las penalizaciones que les correspondan, si las hubiera, siendo mejor clasificado el corredor que menos tiempo haya totalizado.

En caso de empate en la Clasificación General Individual por Tiempos, las fracciones de segundo registradas en la etapa Contra Reloj Individual serán tomadas en cuenta para desempatar.

XXXVIII VUELTA DE LA JUVENTUD 2019

Del 22 al 25 de agosto del 2019

En caso de un nuevo empate, o en el caso de que no hubiese etapas contra reloj individual, se recurrirá a la suma de puestos obtenidos en cada etapa y en último caso, a la plaza obtenida en la última etapa disputada.

El Líder de la Clasificación General Individual, se vestirá con el suéter patrocinado por y son de color amarillo



B. CLASIFICACIÓN GENERAL DE MONTAÑA

Se obtendrá mediante la suma de los puntos conseguidos por cada corredor en los altos puntuables, siendo mejor clasificado el que más puntos haya obtenido.

TABLA DE PUNTAJES

Posición	1° Categoría	2° Categoría	3° Categoría	4° Categoría
1°	10	8	6	4
2°	8	6	4	2
3°	6	4	2	1
4°	4	2	1	
5°	2	1		
6°	1			


En caso de empate en la Clasificación General Individual de Montaña, se aplicarán los siguientes criterios hasta que haya desempate:

1. Número de primeros puestos en los altos de la categoría más elevada.
2. Número de primeros puestos en los altos de la siguiente categoría y así sucesivamente.
3. Clasificación General Individual por Tiempos.

El Líder de la Clasificación General de Montaña, se vestirá con el suéter color Blanco bolas verdes.

XXXVIII VUELTA DE LA JUVENTUD 2019

Del 22 al 25 de agosto del 2019



DETALLE DE PREMIOS DE MONTAÑA

Etapa	Ubicación	Km	Categoría	Altitud
Etapa 1: 22/8/2019	Paso	77.94	3°	240
	Parque de Esparza	86.70	3°	259
Etapa 2: 23/8/2019	Villa Caletas	33.60	3°	201
Etapa 3: 24/8/2019	Iglesia de la Cangreja	27.05	3°	1892
	El Empalme	43.36	3°	2330
	Los Chespirititos	68.17	3°	2993
Etapa 4: 25/8/2019	Quebrada Onda	16.59	3°	1396
	Paso	64.61	3°	964

C. CLASIFICACIÓN GENERAL DE METAS VOLANTES

Se obtendrá por la adición de los puntos obtenidos en cada una de las Metas Volantes, otorgando la siguiente puntuación a los tres primeros corredores en cada una de ellas:

Puntos por meta volante	
1°	5
2°	3
3°	1

En caso de empate en la Clasificación General de Metas Volantes, se aplicarán los siguientes criterios hasta que haya desempate.

1. Número de primeros puestos.
2. Número de segundos puestos.
3. Número de terceros puestos.
4. Clasificación General Individual por Tiempos.

El Líder de la Clasificación General de Metas Volantes, se vestirá con el suéter de color blanco.

XXXVIII VUELTA DE LA JUVENTUD 2019

Del 22 al 25 de agosto del 2019



DETALLE DE METAS VOLANTES

Etapa	Ubicación	Km
Etapa 1: 22/8/2019	Entrada Sardinal	24.61
	Entrada Sardinal	42.30
	Hotel Doublé Tree	64.40
Etapa 2: 23/8/2019	Estación Total Jaco	45.90
	Escuela Quebrada Amarilla	56.10
	Municipalidad de Parrita	81.30
Etapa 4: 24/8/2019	Servicentro El Guarco	16.54
Etapa 5: 25/8/2019	Iglesia de Atirro	46.38

E. GANADOR DE ETAPA

El Ganador de cada etapa, se vestirá con el suéter de color Verde



Artículo 12.

BONIFICACIONES

No se otorgará ninguna bonificación de tiempo en este evento.

XXXVIII VUELTA DE LA JUVENTUD 2019

Del 22 al 25 de agosto del 2019

Artículo 13.

PREMIOS

- Medalla a los tres primeros lugares de cada Etapa
- Medalla a los tres Primeros lugares de la Clasificación General de Metas Volantes
- Medalla a los tres primeros lugares de la Clasificación General de Premios de Montaña
- Medalla al mejor Juvenil de segundo año.
- Medalla a los cinco primeros lugares de la Clasificación General Individual.
- Medallas a los tres lugares de la Clasificación General por Equipo

Artículo 14.

CONTROL ANTIDOPAJE

El Reglamento de Control Antidopaje de la UCI, se aplicará enteramente en esta prueba.

El toldo de control antidopaje se ubicará 75 metros después de la línea de llegada.

Las notificaciones para los corredores que van al Control Antidopaje se darán a conocer en el Pódium de premiación, mediante un cartel que se instala en ese sitio. El toldo de Control Antidopaje estará contiguo al Pódium de Premiación

Artículo 15.

PROTOCOLO

Conforme al Artículo 1.2.112 del Reglamento UCI, los siguientes corredores deberán presentarse obligatoriamente a los actos de Protocolo organizados al finalizar cada una de las etapas:

- **Ganador de Etapa:** Suéter blanca
- **Líder de la Clasificación General de Metas Volantes:** Suéter roja
- **Líder de la Clasificación General de Montaña:** Suéter blanca bolas rojas.
- **Líder de la Clasificación General Individual:** Suéter amarilla

Los corredores que deben asistir a la ceremonia en el Pódium de premiación deberán presentarse como máximo 10 minutos después de su llegada y deben portar obligatoriamente el uniforme completo de su equipo, aunque sea portador de una camiseta líder de alguna clasificación. Una vez finalizadas las actividades del protocolo, los que deban hacerlo, podrán dirigirse al recinto determinado para el Control Antidopaje, acompañados por su escolta.

Así mismo, los corredores tienen la obligación de presentarse en el **Toldo de prensa**, para las respectivas entrevistas. Quién porte la camisa de líder de alguna de las categorías debe hacerlo con el respectivo suéter de líder.

PODIUM FINAL

Terminada la última etapa deberán presentarse obligatoriamente a los actos de protocolo:

- **1-2-3 de Etapa.**
- **Mejor Juvenil**
- **Tercer lugar, Subcampeón y Campeón de la Clasificación General de Metas Volantes.**

XXXVIII VUELTA DE LA JUVENTUD 2019

Del 22 al 25 de agosto del 2019

- Tercer lugar, Subcampeón y Campeón de la Clasificación General de Montaña.
- Quinto – Cuarto -Tercer lugar, Subcampeón y Campeón de la Clasificación General Individual.
- Tercer lugar, Subcampeón y Campeón de la Clasificación por Equipos

Artículo 16.

ACTIVIDADES PROTOCOLARIAS

Es obligación de los equipos invitados la participación de las actividades protocolarias programadas por la organización, la no participación en las mismas acarreará la exclusión del equipo en el evento.

Artículo 17

PENALIZACIONES

La tabla de Sanciones y Penalizaciones de la UCI será enteramente aplicada en esta prueba, de acuerdo con el Artículo 2.12.007 columna 3 del Reglamento Disciplinario de la UCI.

REGLAMENTO PARTICULAR Y GENERALIDADES DE LA ORGANIZACIÓN

TRANSITORIOS

Los casos no previstos en el presente Reglamento serán resueltos por el Reglamento vigente del Deporte Ciclista de la UCI.

RESPONSABILIDAD

Según las disposiciones previstas en los artículos 1.1.006 y 1.1.022 del Reglamento de la UCI, todos los corredores inscritos, todos los seguidores y el personal técnico de los Grupos Deportivos deberán estar asegurados contra los accidentes que puedan sufrir en el curso de la prueba y sus consecuencias en materia de responsabilidad civil, de gastos médicos, de hospitalización y repatriación hacia su domicilio.

XXXVIII VUELTA DE LA JUVENTUD 2019

Del 22 al 25 de agosto del 2019

HORARIOS DE SALIDA Y DE LLEGADA

Fecha	Recorrido	Concentración Firma de planilla	Salida Controlada	Salida Oficial	Hora de Llegada
Etapa 1: 22/8/2019	Esparza – Chomes - Esparza	8:00 am - 8:50 am	-	9:00 am	12:00
Etapa 2: 23/8/2019	Orotina – Quepos	8:00 am - 8:50 am	-	9:00 am	11:00
Etapa 3: 24/8/2019	Curridabat – Rest. Chespiritos Ojo de Agua	8:00 am - 8:50 am	9:00 am	9:03 am	11:00
Etapa 4: 25/8/2019	Paraiso – Turrialba - Paraiso	8:00 am - 8:50 am	-	9:00 am	11:30

Para más información consultar: <http://www.ccss.sa.cr/hospitales>

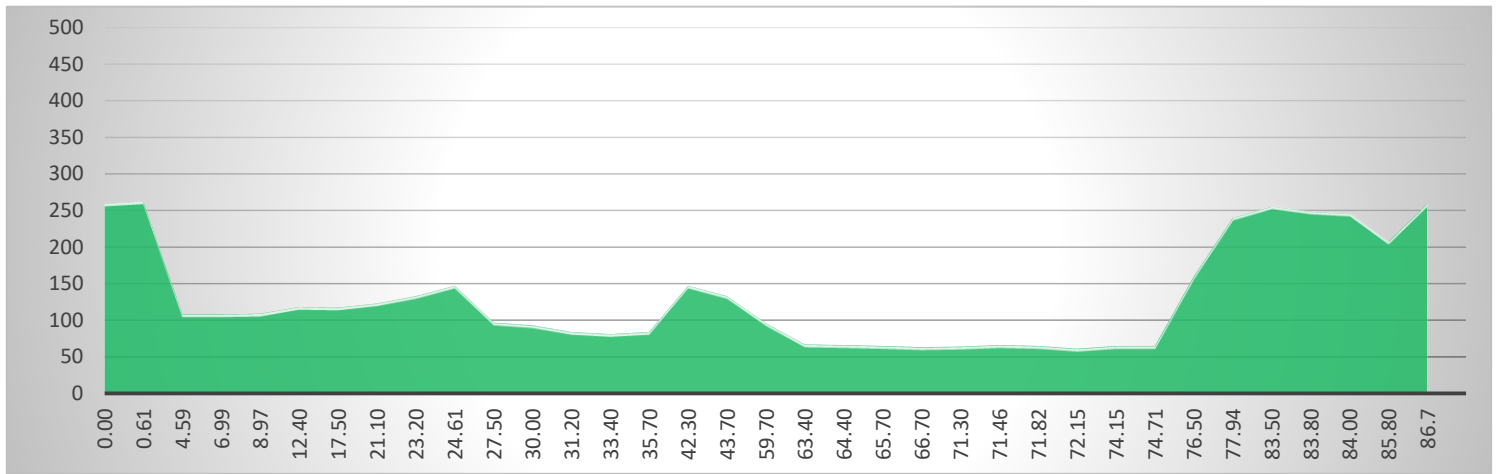
HOSPITALES

Hospital	Dirección	Teléfonos
Monseñor Sanabria	El Roble Puntarenas	2630-8000
Hospital Max Terán Valls	Entrada Quepos	2774-9500
Hospital DR. Max Peralta	Cartago	2550-1999
Hospital Calderón Guardia	San José	2212-1000

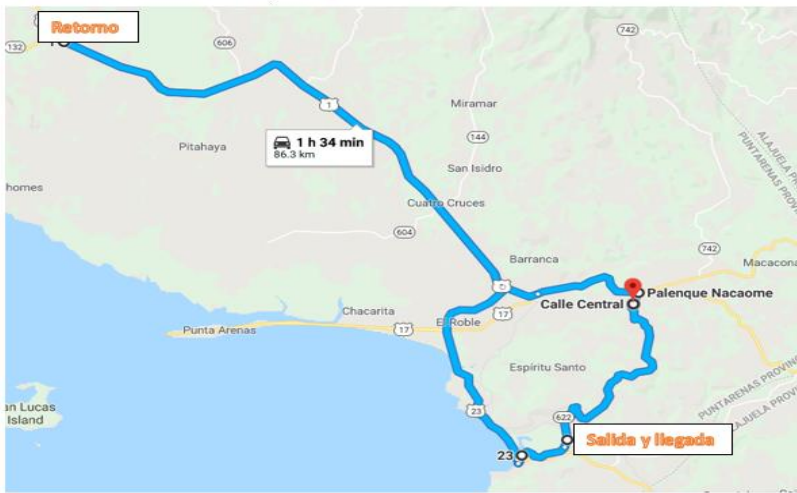
Vuelta Juventud 2019

Recorrido	Esparza - Chomes - Caldera - Esparza		
Total Kilómetros	86.70		
Modalidad	Ruta Línea		
Reunión	Parque de Esparza		
Firma de planillas	Podium FECOCI		
Hora inicio firma	08:00	Altitud min.	28 msnm.
Hora cierre firmas	08:50	Altitud max.	262 msnm.
Hora de salida	09:00		
Lugar de llegada	Parque de Esparza		

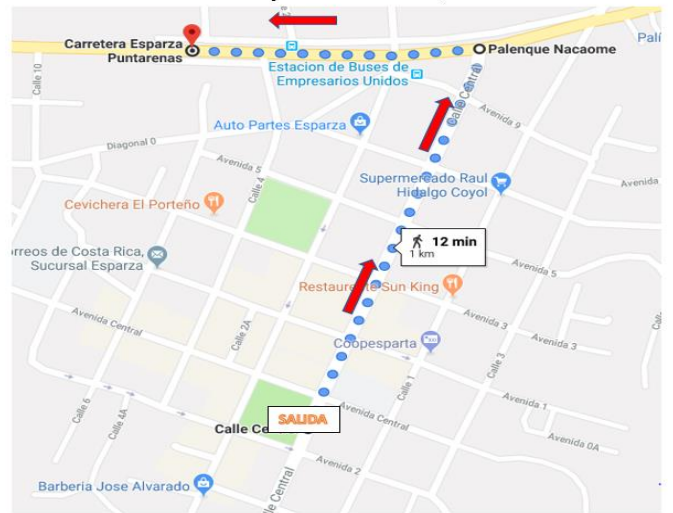
Referencia	Km Recorridos	KM RESTANTES	ALTITUD	DESCRIPCION	VELOCIDAD MEDIA / Average		
Reference point	Km traveled	KM to finish	Altitude	Description	38 km/h	40 km/h	42 km/h
Parque de Esparza	0.00	86.70	259	Km 0	09:30:00	09:30:00	09:30:00
Cruce Ruta 2	0.61	86.09	262	Izquierda - Left	09:30:58	09:30:55	09:30:52
Puente Rio Barranca	4.59	82.11	108	-	09:37:15	09:36:53	09:36:33
Cruce Puntarenas	6.99	79.71	108	-	09:41:02	09:40:29	09:39:59
RECOPE	8.97	77.73	109	-	09:44:10	09:43:27	09:42:49
Cuatro Cruces	12.40	74.30	118	-	09:49:35	09:48:36	09:47:43
Puente Rio Seco	17.50	69.20	117	-	09:57:38	09:56:15	09:55:00
Restaurante Caballo Blanco	21.10	65.60	123	-	10:03:19	10:01:39	10:00:09
Puente Rio Aranjuez	23.20	63.50	133	-	10:06:38	10:04:48	10:03:09
Entrada a Sardinal	24.61	62.09	147	M. Volante / Sprint	10:08:51	10:06:55	10:05:09
Puente Rio Sardinal	27.50	59.20	97	-	10:13:25	10:11:15	10:09:17
Paso	30.00	56.70	93	Apertura Asistencia	10:17:22	10:15:00	10:12:51
Puente Rio Guacimal	31.20	55.50	84	-	10:19:16	10:16:48	10:14:34
Cruce Judas	33.40	53.30	81	Retorno	10:22:44	10:20:06	10:17:43
Puente Rio Guacimal	35.70	51.00	84	-	10:26:22	10:23:33	10:21:00
Entrada a Sardinal	42.30	44.40	147	M. Volante / Sprint	10:36:47	10:33:27	10:30:26
Puente Rio Aranjuez	43.70	43.00	133	-	10:39:00	10:35:33	10:32:26
Cruce Barranca - Puntarenas	59.70	27.00	96	Derecha - Right	11:04:16	10:59:33	10:55:17
Cruce Puntarenas - Caldera	63.40	23.30	67	-	11:10:06	11:05:06	11:00:34
Hotel Double Tree	64.40	22.30	66	M. Volante / Sprint	11:11:41	11:06:36	11:02:00
Entrada a Playas de Doña Ana	65.70	21.00	65	-	11:13:44	11:08:33	11:03:51
Paso	66.70	20.00	63	Cierre de Asistencia	11:15:19	11:10:03	11:05:17
Cruce Salinas - Caldera	71.30	15.40	64	Derecha - Right	11:22:35	11:16:57	11:11:51
Cruce Mata Limón - Caldera	71.46	15.24	66	Izquierda - Left	11:22:50	11:17:11	11:12:05
Marisqueria Linda Mar	71.82	14.88	65	Derecha - Right	11:23:24	11:17:44	11:12:36
Cabinas Ale	72.15	14.55	61	Derecha - Right	11:23:55	11:18:13	11:13:04
Cruce Salinas - Esparza	74.15	12.55	65	Izquierda - Left	11:27:05	11:21:14	11:15:56
Cruce Linea del Tren	74.71	11.99	65	Precaución - Caution	11:27:58	11:22:04	11:16:44
Paso	76.50	10.20	160	10 km a Meta	11:30:47	11:24:45	11:19:17
Paso	77.94	8.76	240	P. Montaña / Mountain (3 CAT)	11:33:04	11:26:55	11:21:21
CVG Alunasa	83.50	3.20	255	-	11:41:51	11:35:15	11:29:17
Reductor	83.80	2.90	248	Precaución - Caution	11:42:19	11:35:42	11:29:43
Reductor	84.00	2.70	245	Precaución - Caution	11:42:38	11:36:00	11:30:00
Puente Curva	85.80	0.90	207	-	11:45:28	11:38:42	11:32:34
Parque de Esparza	86.7	0.00	259	Meta - Finish	11:46:54	11:40:03	11:33:51
				P. Montaña / Mountain (3 CAT)	09:30:00	09:30:00	09:30:00



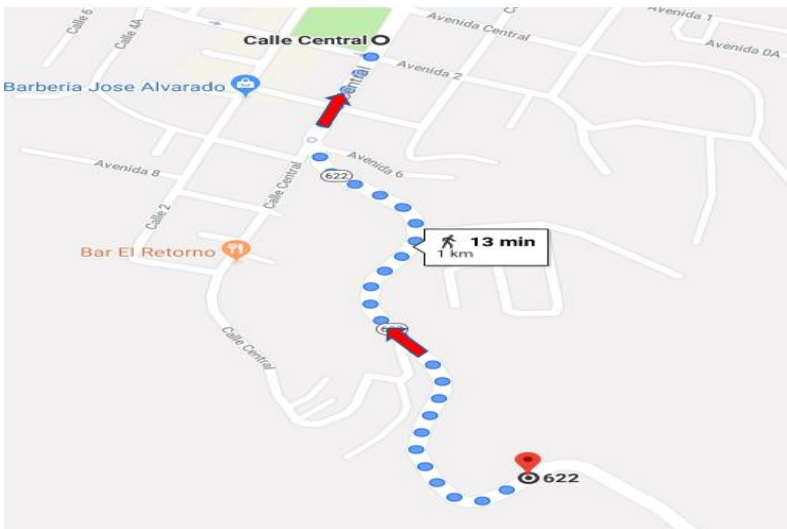
Mapa Recorrido



Mapa de la salida



Mapa 1 km a Meta



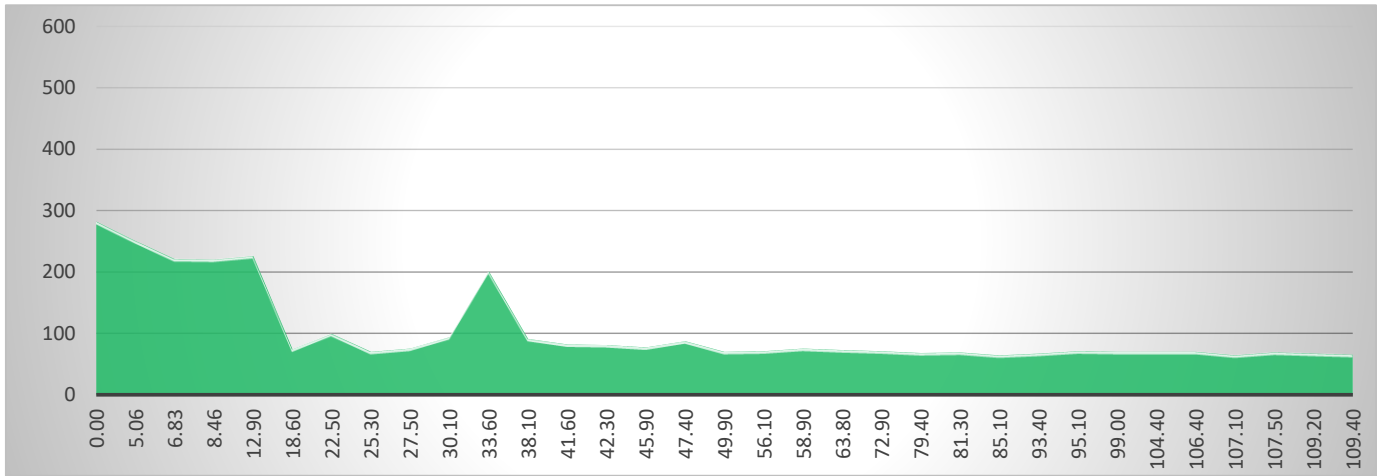
Mapa 3 km a Meta



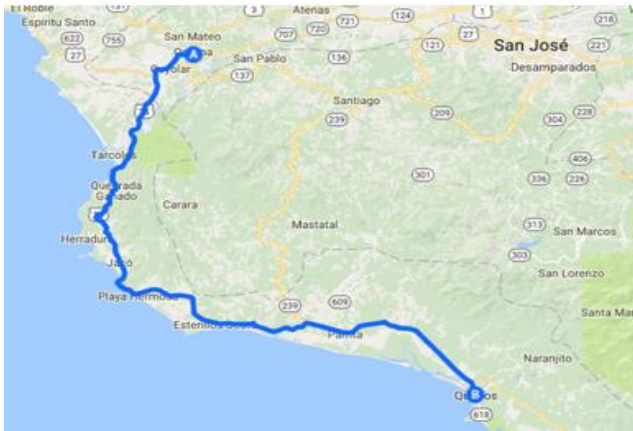
Vuelta Juventud 2019

Recorrido **Orotina - Jaco - Parrita - Quepos**
 Total Kilómetros **109.40**
 Modalidad **Ruta Línea**
 Reunión **Servicentro Demer Orotina**
 Firma de planillas **Podium FECOCI**
 Hora inicio firma **08:00** Altitud min. **64 msnm.**
 Hora cierre firmas **08:50** Altitud max. **284 msnm.**
 Hora de salida **09:00**
 Lugar de llegada **Super Market Quepos**

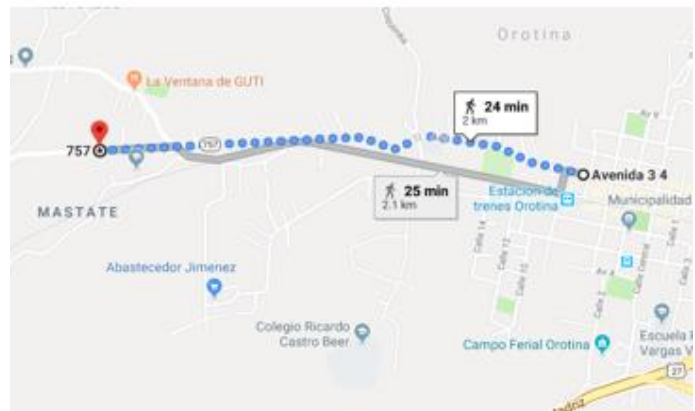
Referencia	Km Recorridos	Km restantes	Altitud	DESCRIPCION	VELOCIDAD MEDIA / Average		
Reference point	Km traveled	KM to finish	Altitude	Description	38 km/h	40 km/h	42 km/h
Servicentro Demer Orotina	0.00	109.40	282	km 0	08:00:00	08:00:00	08:00:00
Paso	5.06	104.34	250	-	08:07:59	08:07:35	08:07:14
Cruce línea del tren Pozón	6.83	102.57	221	Izquierda - Left	08:10:47	08:10:15	08:09:45
La Vaquita Orotina	8.46	100.94	220	-	08:13:21	08:12:41	08:12:05
Entrada a Guacalillo	12.90	96.50	226	-	08:20:22	08:19:21	08:18:26
Puente Río Tarcoles	18.60	90.80	74	-	08:29:22	08:27:54	08:26:34
Nativa Resort	22.50	86.90	99	-	08:35:32	08:33:45	08:32:09
Tarcoles	25.30	84.10	70	-	08:39:57	08:37:57	08:36:09
Estación Costa Verde	27.50	81.90	75	-	08:43:25	08:41:15	08:39:17
Puente Río Agujas	30.10	79.30	94	Apertura de Asistencia	08:47:32	08:45:09	08:43:00
Villa Caletas	33.60	75.80	201	P. Montaña / Mountain (3 CAT)	08:53:03	08:50:24	08:48:00
Entrada Playa Herradura	38.10	71.30	91	-	09:00:09	08:57:09	08:54:26
Primera entrada a Jaco	41.60	67.80	82	-	09:05:41	09:02:24	08:59:26
Segunda entrada Maxi Pali	42.30	67.10	81	-	09:06:47	09:03:27	09:00:26
Estación Total Jaco	45.90	63.50	77	M. Volante / Sprint	09:12:28	09:08:51	09:05:34
Mirador	47.40	62.00	87	-	09:14:51	09:11:06	09:07:43
Playa Hermosa	49.90	59.50	70	-	09:18:47	09:14:51	09:11:17
Escuela Quebrada Amarilla	56.10	53.30	71	M. Volante / Sprint	09:28:35	09:24:09	09:20:09
Puente Río Tulín	58.90	50.50	75	-	09:33:00	09:28:21	09:24:09
Entrada a Esterillos Oeste	63.80	45.60	73	-	09:40:44	09:35:42	09:31:09
Entrada Playa Bejuco	72.90	36.50	71	-	09:55:06	09:49:21	09:44:09
Cruce Puriscal - Parrita	79.40	30.00	68	-	10:05:22	09:59:06	09:53:26
Municipalidad de Parrita	81.30	28.10	69	M. Volante / Sprint	10:08:22	10:01:57	09:56:09
Parrita	85.10	24.30	64	-	10:14:22	10:07:39	10:01:34
Río Las Vueltas	93.40	16.00	67	Cierre de Asistencia	10:27:28	10:20:06	10:13:26
Pocares	95.10	14.30	71	-	10:30:09	10:22:39	10:15:51
Damas	99.00	10.40	70	10km a Meta	10:36:19	10:28:30	10:21:26
Entrada Isla Damas	104.40	5.00	70	-	10:44:51	10:36:36	10:29:09
Río Paquita	106.40	3.00	70	3 km a Meta	10:48:00	10:39:36	10:32:00
Entrada Quepos	107.10	2.30	64	Derecha - Right	10:49:06	10:40:39	10:33:00
Puente	107.50	1.90	69	-	10:49:44	10:41:15	10:33:34
Boca Vieja Quepos	109.20	0.20	67	-	10:52:25	10:43:48	10:36:00
Super Market Quepos	109.40	0.00	65	Meta - Finish	10:52:44	10:44:06	10:36:17



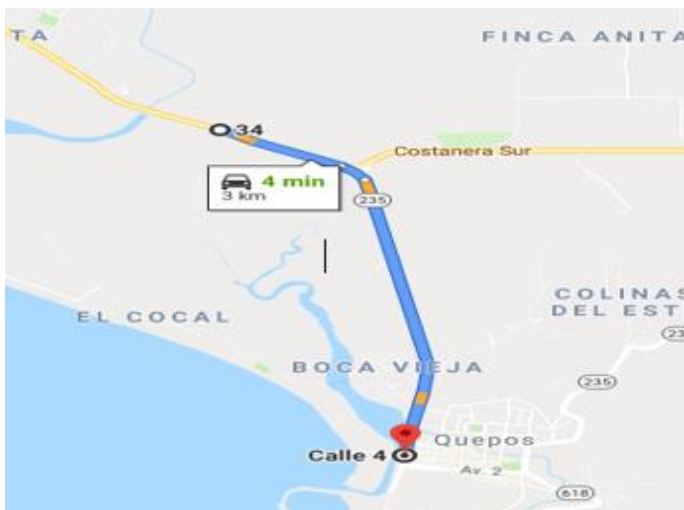
Mapa Recorrido



Mapa de Salida



3 km a Meta



1 km a Meta

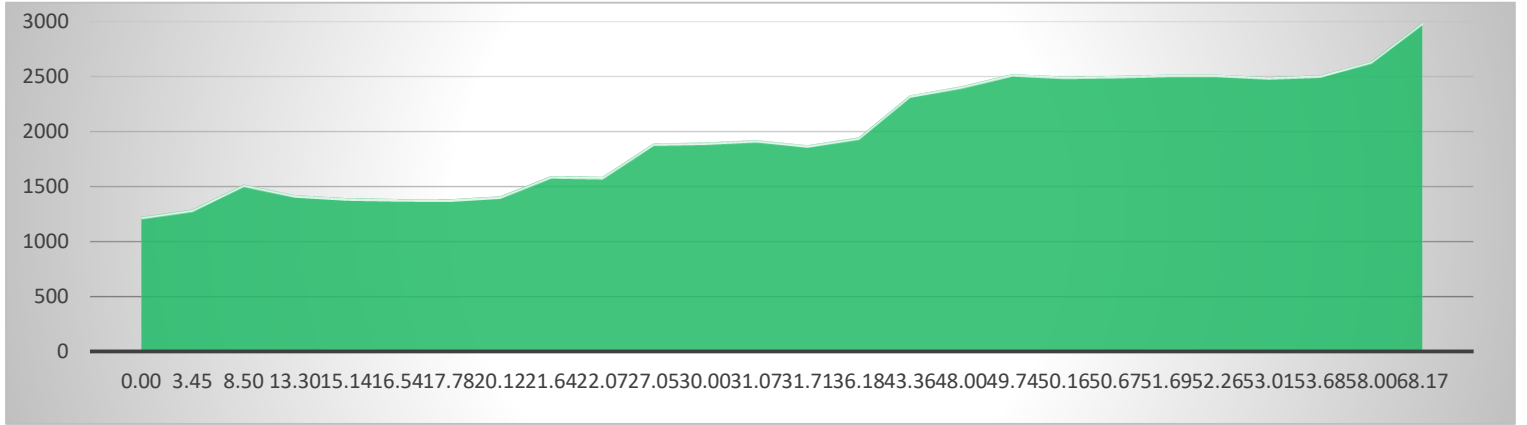


Vuelta Juventud 2019

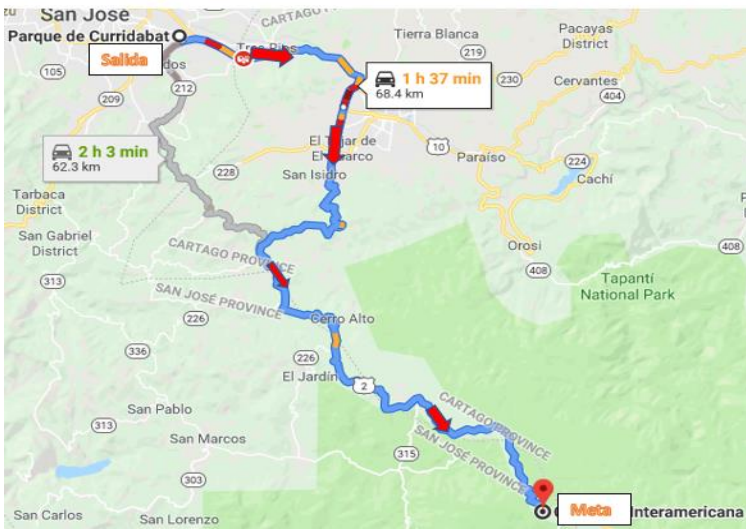
Curridabat - Restaurante Chespiritos Ojo de Agua

Recorrido	Curridabat - Restaurante Chespiritos Ojo de Agua		
Total Kilómetros			
Modalidad	Ruta Línea		
Reunión	Parque de Curridabat		
Firma de planillas	Podium FECOCI		
Hora inicio firma	08:00	Altitud min.	1213 msnm.
Hora cierre firmas	08:50	Altitud max.	2993 msnm.
Hora de salida	09:00		
Lugar de llegada	Restaurante Chespiritos Ojo de Agua		

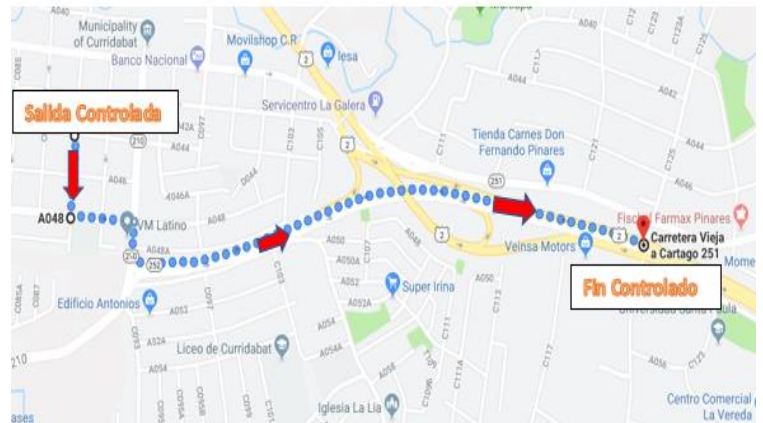
Referencia	Km Recorridos	KM RESTANTES	ALTITUD	DESCRIPCION	VELOCIDAD MEDIA / Average		
Reference point	Km traveled	KM to finish	Altitude	Description	38 km/h	40 km/h	42 km/h
Parque de Curridabat	0.00	2.00	1213	Salida Controlada	09:00:00	09:00:00	09:00:00
Escuela Jan Santamaría	0.21	1.79	1206	Izquierda - Left	09:00:20	09:00:19	09:00:18
Arq - Deco	0.40	1.60	1200	Derecha - Right	09:00:38	09:00:36	09:00:34
Entrada a Florencio del Castillo	0.50	1.50	1210	Izquierda - Left	09:00:47	09:00:45	09:00:43
Veinsa Motors	2.00	0.00	1227	Fin Controlado	09:03:09	09:03:00	09:02:51
Veinsa Motors	0.00	68.17	1227	Km 00	09:03:00	09:03:00	09:03:00
Estación de peaje Tres Ríos	3.45	64.72	1292	-	09:08:27	09:08:11	09:04:56
Estación de Pesaje Ochomogo	8.50	59.67	1520	-	09:16:25	09:15:45	09:12:09
La Lima	13.30	54.87	1421	-	09:24:00	09:22:57	09:19:00
Parque Industrial Cartago	15.14	53.03	1394	-	09:26:54	09:25:43	09:21:38
Estación de Servicio El Guarco	16.54	51.63	1385	M. Volante / Sprint	09:29:07	09:27:49	09:23:38
San Antonio del Tejar	17.78	50.39	1383	-	09:31:04	09:29:40	09:25:24
Paso	20.12	48.05	1410	-	09:34:46	09:33:11	09:28:45
Bar Restaurante Las Chimeneas	21.64	46.53	1597	-	09:37:10	09:35:28	09:30:55
Hotel y Cabinas Las Cuadras	22.07	46.10	1588	-	09:37:51	09:36:06	09:31:32
Iglesia de La Cangreja	27.05	41.12	1892	P. Montaña / Mountain (3 CAT)	09:45:43	09:43:35	09:38:39
Paso	30.00	38.17	1900	Apertura de Asistencia	09:50:22	09:48:00	09:42:51
Cruce Proyecto Eólico Los Santos	31.07	37.10	1924	-	09:52:03	09:49:36	09:44:23
Escuela de Casa Mata	31.71	36.46	1876	-	09:53:04	09:50:34	09:45:18
Entrada a La Lucha	36.18	31.99	1949	-	10:00:08	09:57:16	09:51:41
Cruce Empalme	43.36	24.81	2330	P. Montaña / Mountain (3 CAT)	10:11:28	10:08:02	10:01:57
Paso	48.00	20.17	2412	Cierre de Asistencia	10:18:47	10:15:00	10:08:34
Liceo de Cañón de El Guarco	49.74	18.43	2524	-	10:21:32	10:17:37	10:11:03
Iglesia La Cima	50.16	18.01	2500	-	10:22:12	10:18:14	10:11:39
Cementerio de Cañón	50.67	17.50	2507	-	10:23:00	10:19:00	10:12:23
Restaurante Everest	51.69	16.48	2517	-	10:24:37	10:20:32	10:13:51
Los Chespiritos	52.26	15.91	2516	-	10:25:31	10:21:23	10:14:39
Puesto de control de Macho Gaff	53.01	15.16	2496	15 km a Meta	10:26:42	10:22:31	10:15:44
Hotel Restaurante Tapanti	53.68	14.49	2513	-	10:27:45	10:23:31	10:16:41
Paso	58.00	10.17	2640	10 km a Meta	10:34:35	10:30:00	10:22:51
Cafetería Los Chespiritos	68.17	0.00	2993	Meta - Finish	10:50:38	10:45:15	10:37:23
				P. Montaña / Mountain (3 CAT)	10:50:38	10:45:15	10:37:23



Mapa de Recorrido



Mapa de Recorrido controlado



Mapa 3 km a Meta



Mapa 3 km a Meta

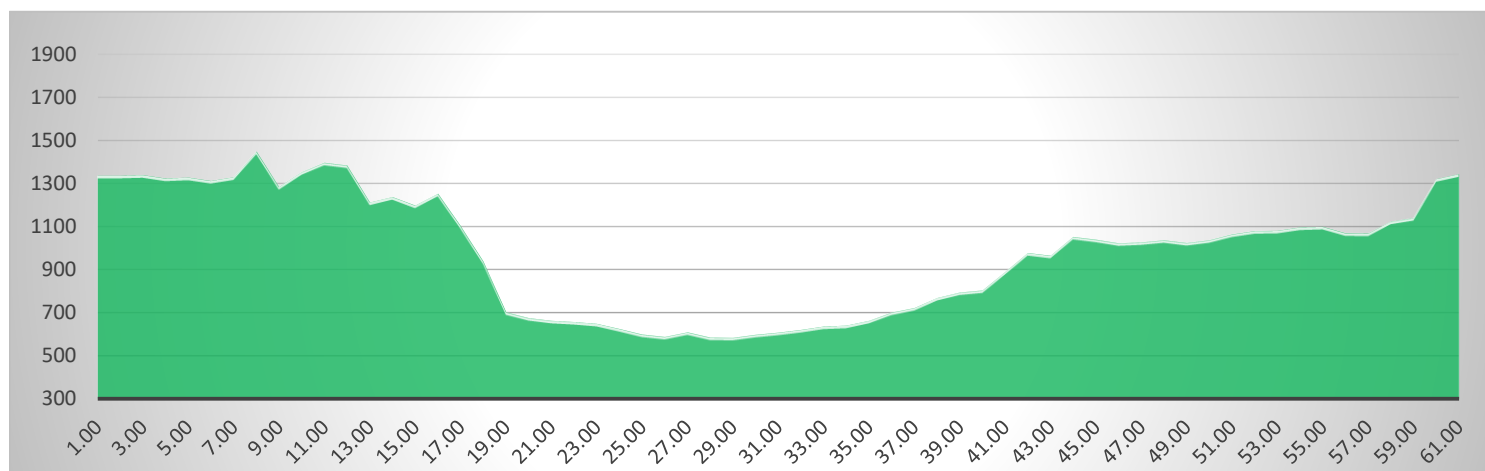


Vuelta Juventud 2019

Recorrido	Paraiso Turrialba Tucurrique Orosi Paraiso		
Total Kilómetros	96,40 Km		
Modalidad	Ruta Línea		
Reunión	Parque de Paraiso		
Firma de planillas	Podium FECOCI		
Hora inicio firma	08:00	Altitud min.	583 msnm.
Hora cierre firmas	08:50	Altitud max.	1396 msnm.
Hora de salida	09:00		
Lugar de llegada	Parque de Paraiso		

Referencia	Km Recorridos	KM RESTANTES	ALTITUD	DESCRIPCION	VELOCIDAD MEDIA / Average		
Reference point	Km traveled	KM to finish	Altitude	Description	38 km/h	40 km/h	42 km/h
PARQUE DE PARAISO	0.00	95.25	1336	Km 0	09:00:00	09:00:00	09:00:00
IGLESIA DE PARAISO	0.10	95.15	1336	Izquierda - Left	09:00:09	09:00:09	09:00:09
TUNEL PUENTE PIEDRA	0.67	94.58	1338	Precaución - Caution	09:01:03	09:01:00	09:00:57
RÍO PAEZ	2.17	93.08	1323		09:03:26	09:03:15	09:03:06
ENTRADA A CACHI	3.10	92.15	1327	Izquierda - Left	09:04:54	09:04:39	09:04:26
RÍO BIRRISITO	3.53	91.72	1311		09:05:34	09:05:18	09:05:03
BIRRICITO	4.00	91.25	1329		09:06:19	09:06:00	09:05:43
CERVANTES	11.62	83.63	1448		09:18:21	09:17:26	09:16:36
JASEC	14.93	80.32	1284		09:23:34	09:22:24	09:21:20
RESTAURANTE BOCADITO DEL CIEL	16.09	79.16	1352		09:25:24	09:24:08	09:22:59
QUEBRADA ONDA	16.59	78.66	1396	P.Montaña/Mountain (3°Cat)	09:26:12	09:24:53	09:23:42
PUENTE EN CURVA QUEBRADA ON	17.90	77.35	1383	Precaución - Caution	09:28:16	09:26:51	09:25:34
ENTRADA A JUAN VIÑAS	22.00	73.25	1212		09:34:44	09:33:00	09:31:26
RESTAURANTE EL CLON	23.92	71.33	1237		09:37:46	09:35:53	09:34:10
PUENTE ANGOSTO RÍO CHIZ	24.82	70.43	1197	Precaución - Caution	09:39:11	09:37:14	09:35:27
ALTO DE LA VICTORIA	25.72	69.53	1252		09:40:37	09:38:35	09:36:45
PASO	27.41	67.84	1102		09:43:17	09:41:07	09:39:09
PASO	30.00	65.25	937	Apertura de Asistencia	09:47:22	09:45:00	09:42:51
HOSPITAL WILLIAN ALLEN	33.18	62.07	701		09:52:23	09:49:46	09:47:24
RESTAURANTE LA FERIA	33.67	61.58	675		09:53:10	09:50:30	09:48:06
CLINICA DENTAL	33.94	61.31	662	Izquierda - Left	09:53:35	09:50:55	09:48:29
ARTELEC	34.10	61.15	656	Derecha - Right	09:53:51	09:51:09	09:48:43
COLEGIO IET TURRIALBA	34.89	60.36	648		09:55:05	09:52:20	09:49:51
EL CATIE	37.33	57.92	624		09:58:57	09:56:00	09:53:20
RÍO REVENTAZON	39.50	55.75	598		10:02:22	09:59:15	09:56:26
ESTACIÓN DE SERVICIO JSM	40.06	55.19	587	Derecha - Right	10:03:15	10:00:05	09:57:14
PUENTE EN CURVA	41.88	53.37	608	Precaución - Caution	10:06:08	10:02:49	09:59:50
CRUCE LA SUIZA	42.48	52.77	585	Derecha - Right	10:07:04	10:03:43	10:00:41
PUENTE ANGOSTO	42.82	52.43	583	Precaución - Caution	10:07:37	10:04:14	10:01:10
HUECOS EN LA VIA	43.11	52.14	597	Precaución - Caution	10:08:04	10:04:40	10:01:35
IGLESIA DE ATIRRO	46.38	48.87	607	1° Meta Volante - sprint	10:13:14	10:09:34	10:06:15
PUENTE EN CURVA RÍO ATIRRO	46.70	48.55	619	Precaución - Caution	10:13:44	10:10:03	10:06:43
PUENTE ANGOSTO	51.41	43.84	635	Precaución - Caution	10:21:10	10:17:07	10:13:27
PUENTE ANGOSTO	52.51	42.74	640	Precaución - Caution	10:22:55	10:18:46	10:15:01
HUNDIMIENTO	53.03	42.22	662	Precaución - Caution	10:23:44	10:19:33	10:15:45
CRUCE PEJIVAYE - TUCURRIQUE	54.71	40.54	700	Derecha - Right	10:26:23	10:22:04	10:18:09

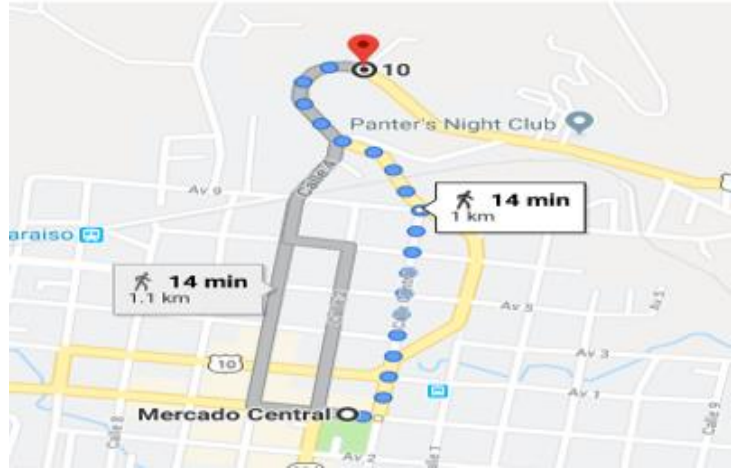
PUENTE EN CURVA	55.27	39.98	722	Precaución - Caution	10:27:16	10:22:54	10:18:57
SUPER PATO	58.24	37.01	768	Izquierda - Left	10:31:57	10:27:22	10:23:12
TUCURRIQUE	58.95	36.30	793		10:33:05	10:28:25	10:24:13
PUENTE EN CURVA	60.86	34.39	803	Precaución - Caution	10:36:06	10:31:17	10:26:57
CRUCE CASA DE MAQUINAS	62.78	32.47	890	Izquierda - Left	10:39:08	10:34:10	10:29:41
PASO	63.97	31.28	977	P.Montaña/Mountain (3°Cat)	10:41:00	10:35:57	10:31:23
HUNDIMIENTO	64.61	30.64	964	Precaución - Caution	10:42:01	10:36:55	10:32:18
PUENTE ANGOSTO	73.02	22.23	1052	Precaución - Caution	10:55:18	10:49:32	10:44:19
CRUCE CACHI - OROSI	73.98	21.27	1039	Izquierda - Left	10:56:49	10:50:58	10:45:41
REDUCTORES DE VELOCIDAD	74.66	20.59	1022	Precaución - Caution	10:57:53	10:51:59	10:46:39
PUENTE EN CURVA	74.95	20.30	1027	Precaución - Caution	10:58:21	10:52:25	10:47:04
PUENTE ANGOSTO	75.68	19.57	1036	Cierre de Asistencia / 20 Km	10:59:30	10:53:31	10:48:07
PUENTE ANGOSTO	76.43	18.82	1024	Precaución - Caution	11:00:41	10:54:39	10:49:11
PUENTE ANGOSTO	77.55	17.70	1036	Precaución - Caution	11:02:27	10:56:20	10:50:47
REDUCTORES DE VELOCIDAD	78.21	17.04	1063	Precaución - Caution	11:03:29	10:57:19	10:51:44
PUENTE EN CURVA	84.00	11.25	1079	Precaución - Caution	11:12:38	11:06:00	11:00:00
IGLESIA DE PALOMO	84.18	11.07	1080		11:12:55	11:06:16	11:00:15
RÍO REVENTAZÓN	85.08	10.17	1096	Precaución - Caution	11:14:20	11:07:37	11:01:33
CRUCE OROSI - PURISIL	86.21	9.04	1099	10 km a Meta/Derecha - Right	11:16:07	11:09:19	11:03:09
OROSI	88.25	7.00	1069		11:19:21	11:12:22	11:06:04
PUENTE ANGOSTO	91.02	4.23	1068	5 km a Meta/Precaución-Caution	11:23:43	11:16:32	11:10:02
PUENTE ANGOSTO	91.95	3.30	1123	Precaución - Caution	11:25:11	11:17:55	11:11:21
PUENTE ANGOSTO	92.25	3.00	1140	Precaución - Caution	11:25:39	11:18:22	11:11:47
PASO	95.25	0.00	1320	1 km a Meta	11:30:24	11:22:53	11:16:04
PARQUE DE PARAISO	96.40	-1.15	1343	Meta - Finish	11:32:13	11:24:36	11:17:43



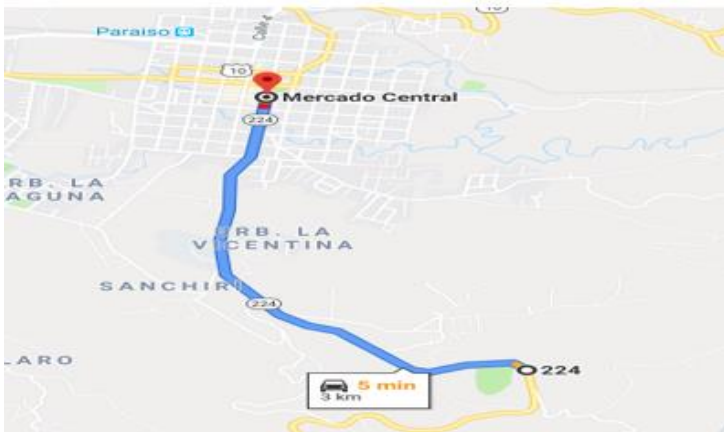
Mapa Recorrido



Mapa de Salida



3 km a Meta



1 km a Meta

