

**CLÁSICA DE CICLISMO CEMEX
IV EDICIÓN 2018**



GUÍA TÉCNICA



Sr. Hernán Solano Venegas
Ministro del Deporte y Recreación
Dedicado

Artículo 1 – Organización

La **IV Edición de la CLASICA CICLISMO DE RUTA CEMEX 2018**, es organizada en conjunto con la Municipalidad de Nicoya, Comité Cantonal de Deportes de Nicoya y la Comisión Municipal de Ciclismo de Nicoya, localizables en los teléfonos 2686-6266 y 8877-9621, correos electrónicos:

lacasonicoya@hotmail.com.

ccdnicoya@hotmail.com.

Dicha prueba está regulada por los Reglamentos Unión Ciclista Internacional y se llevará a cabo del 24 al 28 de octubre del presente año.

Comité Organizador:

Nombre		
Aider Acuña Cárdenas	Presidente	8877-9621
Roger Araya Granados	Vice-Presidente	8354-5480
Evelio Alemán Zúñiga	Tesorero	7132-7062
Orlando Madrigal Montiel	Secretario	8465-4084
Evelyn Rodríguez Castillo	Directora	8895-3479

Artículo 2 – ADMINISTRACIÓN

La Clásica de Ciclismo de Nicoya es un evento de propiedad exclusiva del Comisión Municipal de Ciclismo de Nicoya por lo que cualquier persona, organización o institución que esté interesado en ser parte de este evento debe ponerse en contacto con el Comité Organizador.

CUERPO DE JUZGAMIENTO

	Comisario Director
	Comisario Adjunto 2
	Comisario Adjunto 3
	Comisario Secretario
	Cronometrista
	Cronometrista
	Cronometrista
	Cronometrista
	Cronometrista
	Juez de Ruta
	Juez de Ruta
	Juez de Ruta
	Juez de Ruta
	Fotofinish

Artículo 3 – TIPO DE PRUEBA

La prueba está reservada para los ciclistas de las siguientes categorías: **Élite** y **Sub 23** masculino, **Máster A (30 a 39 años)** y **Master B (40 a+ años)** Masculino. Y se encuentra inscrita en el Calendario Nacional de la Federación Costarricense de Ciclismo.

Artículo 4 – PARTICIPACIÓN

La prueba está abierta a los siguientes equipos: nacionales, regionales y de club. Podrán participar tanto equipos como individuales.

El número de corredores titulares por equipo es de 7 como máximo y 5 como mínimo. Todos los corredores requieren poseer licencia vigente expedida por la Federación Costarricense de Ciclismo.

Pueden inscribir un máximo de 3 integrantes de Cuerpo Técnico, que también deberán poseer licencia expedida por la Federación Costarricense de Ciclismo.

Artículo 5 – INSCRIPCIONES

Costo de la inscripción:

Élite Masculino, Sub23:

Detalle	Costo de Inscripción por Ciclista.	Vehículo autorizado (un vehículo)
Monto	Cincuenta mil colones (¢50.000.00)	Quince mil colones (¢15.000.00)

Master A (30 a 39 años) y Master B (40 años en adelante):

Detalle	Costo de Inscripción por Ciclista.	Vehículo autorizado (un vehículo)
Monto	Treinta mil colones (¢30.000.00)	Diez mil colones (¢10.000.00)

La inscripción se realizará en formulario que se publicará en la página de la Fecoci.

Es obligatorio proporcionar el correo electrónico del Director Deportivo o Entrenador para enviar boletines e información oficial. Favor adjuntar logo oficial del equipo.

Se habilitarán las siguientes cuentas:

Banco Nacional de Costa Rica a nombre de **Comité Cantonal de Deportes y Recreación de Nicoya, cuenta Polideportivo.**

Número de Cuenta: **100-1-013-004935-8.**

Cuenta Cliente: **15101310010049355.**

Cédula Jurídica: **03-007-092524.**

Apertura de inscripciones: Lunes 01 de octubre 8:00am.

Cierre de inscripciones: Viernes 19 de octubre 5:00pm.

Favor notificar vía correo la información del depósito y listado de inscripciones al siguiente correo electrónico: lacasonicoya@hotmail.com o ccdrnicoya@hotmail.com. Poniéndose a la disposición los siguientes números de teléfono: 83545480 – 88779621. Comité Cantonal Deportes y Recreación de Nicoya tel. 2686-6266.

Artículo 6 – PERMANENCIA

El Comité Organizador de la Vuelta tendrá a disposición la permanencia de la organización en cada una de las etapas en el Podium de 6:30am. a 8:00am. Y en las llegadas de 12:00md. a 2:00pm.

Artículo 7 – CONGRESILLO TÉCNICO

Élite y Sub23:

La confirmación de participantes, así como la entrega de dorsales y radios de comunicación, a los responsables de los equipos, se realizará el martes 23 de octubre a partir de las 3:00pm en Sala de Cooperanae, Nicoya centro.

La Reunión de Directores Deportivos, Congresillo Técnico, organizado bajo el Art. 1.2.087 del Reglamento UCI, con la presencia de los Miembros del Colegio de Comisarios, se realizará a las 6:00pm del día martes 23 de octubre en Sala de Cooperanae, Nicoya centro.

Master A y B:

Para los competidores de las categorías Master A y B se realizará el jueves 25 de octubre a las 6:00pm en Sala de Cooperanae.

Artículo 8 – ETAPAS

Élite y Sub23:

Día	Salida	Recorrido	Llegada	Distancia
Miércoles 24oct. 8:00am. Ruta.	Nicoya.	Nicoya-Santa Cruz-Belén-Cartagena-Huacas-Villa Real-Cruce 27 de Abril-Santa Cruz-Nicoya-Nandayure.	Parque de Nandayure.	159km.
Jueves 25 oct. 8:00am. Ruta.	Nicoya	Nicoya-Jicaral-Lepanto (retorno)-Hojancha.	Municipalidad de Hojancha.	121km.
Viernes 26 oct. 8:00am. Contra reloj Indiv.	Nicoya	Cruce Pueblo Viejo-San Joaquín-Acoyapa-San Pablo-El Golfo-Jicaral.	Iglesia de Jicaral.	36km.
Sábado 27 oct. 8:00am. Ruta.	Nicoya.	Nicoya-Santa Cruz-Villa Real-Huacas-Belén-El Coco-Playa Panamá-Do It Center-Filadelfia.	Parque de Filadelfia.	154km.
Domingo 28 oct. 8:00am. Ruta.	Nicoya.	Nicoya-Nandayure-Puente La Amistad-Colorado (retorno)-Puente La Amistad-Pueblo Viejo-Nicoya.	Parque de Nicoya.	148km.

Master A y B:

Día	Salida	Recorrido	Llegada	Distancia
Viernes 26 oct. 9:30am. Contra reloj Indiv.	Acoyapa.	Acoyapa-San Pablo-El Golfo-Jicaral.	Iglesia de Jicaral.	27km.
Sábado 27 oct. 9:00am. Ruta.	Villareal Centro Comercial.	Villa Real-Huacas-Belén-El Coco-Playa Panamá-Do It Center-Filadelfia.	Parque de Filadelfia.	99km.
Domingo 28 oct. 8:15am. Ruta.	Nicoya.	Nicoya- Puente La Amistad-Colorado (retorno)-Puente La Amistad-Pueblo Viejo-Nicoya.	Parque de Nicoya.	107km.

Artículo 9 – ASISTENCIA TÉCNICA NEUTRAL

El Servicio de asistencia técnica neutral estará asegurada por un vehículo proporcionado por la organización, equipada con botellas de agua y ruedas de repuesto. Se recomienda a los equipos participantes que proporcionen al vehículo neutro, parte de su material, para evitar problemas de compatibilidad.

También se ubicará un vehículo “escoba” el cual marchará siempre con el último corredor de la competencia. Estos vehículos estarán bajo las instrucciones del Presidente del Colegio de Comisarios.

Artículo 10 – INCIDENTES DE CARRERA EN LOS ÚLTIMOS TRES KILÓMETROS

En caso de incidente, debidamente constatado en los tres últimos kilómetros de una etapa en línea, el o los corredor(es) afectado(s) serán acreditados con el mismo tiempo del o de los corredores con los que se encontraba en el momento del incidente. Se le otorgará el puesto en el que realmente pase la línea de llegada.

Se considera como incidente, cualquier circunstancia independiente de las capacidades físicas propias del ciclista (caída, problema mecánico, pinchazo) y su voluntad de permanecer con los corredores en cuya compañía viajaba en el momento del incidente.

Si como consecuencia de una caída debidamente constatada en los tres últimos kilómetros un corredor queda imposibilitado a cruzar la línea de meta, será clasificado en el último puesto de la etapa y acreditado del tiempo de o de los corredor(es) en compañía de o de los cuales se encontraba en el momento de la caída. Art. 2.6.027.

Esta disposición no es aplicable en la siguiente etapa:

Día	Recorrido
Viernes 26 oct. Contra reloj Indiv.	Cruce Pueblo Viejo-San Joaquín-Acoyapa-San Pablo-El Golfo-Jicaral.

Artículo 11 – LÍMITE DE CLASIFICACIÓN

	Recorrido	Porcentaje
I Etapa 24-10-18	Nicoya-Santa Cruz-Belén-Cartagena-Huacas-Villa Real-Cruce 27 de Abril-Santa Cruz-Nicoya-Nandayure.	20%
II Etapa 25-10-18	Nicoya-Jicaral-Lepanto (retorno)-Hojancha.	20%
III Etapa 26-10-18	Cruce Pueblo Viejo-San Joaquín-Acoyapa-San Pablo-El Golfo-Jicaral.	30%
IV Etapa 27-10-18	Nicoya-Santa Cruz-Villa Real-Huacas-Belén-El Coco-Playa Panamá-Do It Center-Filadelfia.	20%
V Etapa 28-10-18	Nicoya-Nandayure-Puente La Amistad-Colorado (retorno)-Puente La Amistad-Pueblo Viejo-Nicoya.	No hay

En casos excepcionales, únicamente imprevisibles y de fuerza mayor, el Colegio de Comisarios podrá prolongar los cierres de control después de consultar con el organizador.

Artículo 12 – ORDEN DE SALIDA CONTRA RELOJ

El orden de salida de la etapa contra el reloj individual será el orden inverso de la Clasificación General Individual por tiempos. En cualquier caso, el colegio de comisarios podrá modificar este orden a fin de evitar que dos corredores de un mismo equipo se sigan. El intervalo de salida entre cada corredor, será de un (1) minuto. Estará prohibido el uso de bicicletas contrareloj.

Para las categorías Master A y Master B por ser la primera etapa, el orden de salida será fijado por el Colegio de Comisarios. El intervalo de salida entre cada corredor, será de un (1) minuto.

Los corredores deberán presentarse al lugar de partida con 15 minutos de antelación a la hora establecida de su salida, para el chequeo respectivo de sus bicicletas. Y los vehículos acompañantes portarán el dorsal del corredor que acompaña.

Según el artículo 2.2.0.24 en la prueba contrareloj la utilización de radios u otros medios de comunicación a distancia para o con los corredores es permitido. Su uso será reservado a intercambios entre corredores y director deportivo y entre corredores de un mismo equipo.

No habrá asistencia alimenticia en esta prueba.

Artículo 13 – CLASIFICACIONES

Élite y Sub23:

	Clasificación	Patrocinador
1	Clasificación General Individual	
2	Clasificación General Montaña	
3	Clasificación General Metas Volantes	
4	Clasificación General Sub 23	
5	Ganador de Etapa	
6	Clasificación por Equipos	

Master A y B:

	Clasificación	Patrocinador
1	Clasificación General Individual Master A y B	
2	Clasificación General Montaña Master	
3	Clasificación General Metas Volantes Master	
4	Ganador de Etapa Master A y B	
5	Clasificación por Equipos Master	

Cada una de las categorías se abrirá con una cantidad mínima de 10 corredores. La premiación por equipos estará en disputa si se inscriben al menos 10 equipos en la categoría Élite y Sub23 o Master.

Artículo 14 – CLASIFICACIÓN GENERAL INDIVIDUAL POR TIEMPOS

Se obtendrá mediante la suma de los tiempos acumulados, en todas las etapas, por cada corredor, teniendo en cuenta las penalizaciones que les correspondan, si las hubiera, siendo mejor clasificado el corredor que menos tiempo haya totalizado.

En caso de empate en la Clasificación General Individual por tiempos, las fracciones de segundo registradas en las etapas Contra Reloj Individual, serán incorporadas al tiempo total para desempatar.

En caso de un nuevo empate o en el caso de que no hubiese etapas Contra Reloj Individual, se recurrirá a la suma de puestos obtenidos en cada etapa y en el último caso, a la plaza obtenida en la última etapa disputada.

Artículo 15 – CLASIFICACIÓN GENERAL DE MONTAÑA

Se obtendrá mediante la suma de los puntos conseguidos por cada corredor en los altos puntuables, siendo mejor clasificado el que más puntos haya obtenido. En caso de empate en la Clasificación General Individual de la Montaña, se aplicarán los siguientes criterios hasta que haya desempate:

- Números de primeros puestos en los altos de la categoría más elevada.
- Número de primeros puestos en los altos de la categoría siguiente y así sucesivamente.
- Clasificación General Individual final por tiempos.

Puntuación:

Posición	4° Categoría	3° Categoría
1°	4	6
2°	2	4
3°	1	2
4°		1

Artículo 16 – CLASIFICACIÓN GENERAL METAS VOLANTES

Se obtendrá por la adición de los puntos obtenidos en cada una de las Metas Volantes, otorgando la siguiente puntuación:

Lugar	Puntos
1°	5
2°	3
3°	1

En caso de empate en la clasificación general individual de las metas volantes, se aplicarán los siguientes criterios hasta que haya desempate:

1. Número de primeros puestos en las metas volantes.
2. Número de segundos puestos en las metas volantes.
3. Número de terceros puestos en las metas volantes.
4. Clasificación general individual por tiempos.

Artículo 17 – CLASIFICACIÓN GENERAL SUB-23

Los corredores que tengan la categoría Sub-23, tendrán derecho a disputar esta clasificación, que será determinada por la ubicación en la Clasificación General Individual por Tiempos.

Los desempates serán de acuerdo a lo establecido para la Clasificación General Individual por tiempos.

Artículo 18 – GANADOR DE ETAPA

El Ganador de cada Etapa, se vestirá con suéter proporcionada por el patrocinador respectivo.

Artículo 19 – CLASIFICACIÓN MEJOR MASTER A y B

Los corredores que tengan la categoría Master A y Master B, tendrán derecho a disputar esta clasificación, que será determinada por la ubicación en la Clasificación General Individual por Tiempos.

Los desempates serán de acuerdo a lo establecido para la Clasificación General Individual por tiempos.

Artículo 20 – CLASIFICACIÓN GENERAL POR EQUIPOS

La Clasificación Diaria por Equipos se establece por la suma de los tres (3) mejores tiempos individuales de cada equipo.

En caso de igualdad, los equipos desempatarán por la suma de los puestos obtenidos por sus tres mejores tiempos en la etapa. Si continúa la igualdad, se desempatará a los equipos por la clasificación de su mejor corredor en la clasificación de la etapa.

La Clasificación General por Equipos se establece por la suma de los tres mejores tiempos individuales de cada equipo en todas las etapas disputadas. En caso de igualdad, se aplicarán los siguientes criterios hasta que exista desempate:

1. Número de primeros puestos en la clasificación diaria por equipos.
 2. Número de segundos puestos en la clasificación diaria por equipos, etc.
- Si continúa la igualdad, se desempatará a los equipos por la clasificación de su mejor corredor en la clasificación general individual.

Será eliminado de la Clasificación General por Equipos aquel que quede reducido a menos de tres (3) corredores.

La clasificación por equipos estará habilitada si se inscriben al menos diez equipos.

Artículo 21 – PROTOCOLO

Conforme al Art. 1.2.112 del Reglamento UCI, todo corredor estará obligado a participar en las ceremonias protocolarias. Los siguientes corredores deberán presentarse obligatoriamente a los Actos de Protocolo organizados al finalizar cada una de las etapas:

Élite y Sub23:

- 1- Ganador de la Etapa.
- 2- Líder de la Clasificación General Individual mejor Sub-23.
- 3- Líder de la Clasificación General de Metas Volantes.
- 4- Líder de la Clasificación General de la Montaña.
- 5- Líder de la Clasificación General Individual.

Master A y B:

- 1- Ganador de la Etapa Master A y B.
- 2- Líder de la Clasificación General de Metas Volantes Master.
- 3- Líder de la Clasificación General de la Montaña Master.
- 4- Líder de la Clasificación General Individual Master A y Master B.

Los corredores que deben asistir a la ceremonia en el Pódium de premiación, deberán presentarse como máximo 10 minutos después de su llegada y deben portar obligatoriamente el uniforme completo de su equipo, aunque sea portador de una camiseta líder de alguna clasificación.

Es obligación de los equipos invitados la participación de las actividades protocolarias programadas por la organización, la no participación en las mismas acarreará la exclusión del equipo en el evento y la supresión de los premios.

Así mismo, los corredores tienen la obligación de presentarse en el **Toldo de Prensa**, para las respectivas entrevistas. Quién porte la camisa de líder de alguna de las categorías debe hacerlo con el respectivo suéter de líder.

Artículo 22 – PRIORIDAD DE LAS CAMISETAS

Prioridad de las camisetas:

- Líder General Individual
- Líder Premios de Montaña
- Líder Metas Volantes
- Sub-23
- Ganador de Etapa

Si se diera el caso de que un corredor llegare a tener el liderato de dos o más clasificaciones, solo podrá llevar una camiseta de acuerdo con la prioridad de las mismas, en este caso, el segundo corredor en dicha clasificación la portará durante el recorrido de la siguiente etapa.

Artículo 23 – PODIUM FINAL

Terminada la última etapa deberán presentarse obligatoriamente a los actos de protocolo:

Élite y Sub23:

- 1- Ganador de Etapa.
- 2- Campeón General Sub23.
- 3- Tercer lugar, Subcampeón y Campeón de la Clasificación de Metas Volantes.
- 4- Tercer lugar, Subcampeón y Campeón de la Clasificación de Premios de Montaña.
- 5- Tercer lugar, Subcampeón y Campeón General por Equipos.
- 6- Tercer lugar, Subcampeón y Campeón de la Clasificación General Individual.

Master A y Master B:

- 1- Ganador de Etapa Master A y Master B.
- 2- Tercer lugar, Subcampeón y Campeón de la Clasificación de Metas Volantes.
- 3- Tercer lugar, Subcampeón y Campeón de la Clasificación de Premios de Montaña.
- 4- Tercer lugar, Subcampeón y Campeón General por Equipos.
- 5- Tercer lugar, Subcampeón y Campeón de la Clasificación General Individual Master A.
- 6- Tercer lugar, Subcampeón y Campeón de la Clasificación General Individual Master B.

Artículo 24 – ACTIVIDADES PROTOCOLARIAS

Es obligación de los equipos invitados la participación de las actividades protocolarias programadas por la organización, la no participación en las mismas acarreará la exclusión del equipo en el evento y la supresión de los premios.

Artículo 25 – PENALIZACIONES

La tabla de Sanciones y Penalizaciones de la UCI será enteramente aplicada en esta Prueba, de acuerdo con el Artículo 12.1.040 del Reglamento Disciplinario de la UCI.

REGLAMENTO PARTICULAR

TRANSITORIOS

Todos los casos no previstos en el presente Reglamento serán resueltos de acuerdo con los Reglamentos de la Unión Ciclista Internacional.

RESPONSABILIDAD

Según las disposiciones en los artículos 1.1006 y 1.1.022 del Reglamento UCI, todos los corredores inscritos, todos los seguidores y el personal técnico de los Grupos Deportivos deberán estar asegurados contra los accidentes que puedan sufrir en el curso de la prueba y sus consecuencias en materia de responsabilidad civil, de gastos médicos, de hospitalización y repatriación hacia su domicilio.

NOTA

En reunión informativa, se les comunicará a los directores deportivos y medios de comunicación, que una vez terminada la etapa habrá un toldo de entrevistas a los líderes de las clasificaciones, siendo este el único lugar para entrevistar a los ciclistas en rueda de prensa, el no hacerlo acarreará sanciones en multa y pérdida de los premios a los corredores y sanciones a los medios de comunicación.

Las multas aplicadas en colones por el Colegio de Comisarios, serán canceladas a la organización, quién cobrará dichos montos a los infractores regidos y federados por la Federación Costarricense de Ciclismo y de acuerdo al informe del Presidente del Colegio de Comisarios.

Se ruega desde la organización a los Directores Deportivos de los equipos participantes, que les comuniquen a sus corredores, que en carrera no arrojen objetos a la carretera con tal de respetar el medio ambiente. De igual manera estarán colocados en los sitios de salida y llegada bolsas o contenedores para la recolección de desechos.

Aider Acuña Cárdenas
Presidente

Evelyn Rodríguez Castillo
Directora

HOSPITALES / CLINICAS DISPONIBLES

HOSPITAL DE LA ANEXION.

Calle República de México, ruta 150 entre avenidas 9 y avenida 15 Barrio Santa Lucia, Nicoya, Guanacaste 50201.
Teléfono: 2685 – 8400

CLINICA SANTA LUCIA.

Costado norte de la iglesia Nueva, sobre ave. Justo A Flores entre Calle 1 y Calle República de México, ruta 150.
Nicoya, Guanacaste.

CIMA HOSPITAL / CLINICA PRIVADA.

300 m. De la entrada a la ruta 253, Comunidad de Liberia, Guanacaste.
Teléfono: 2208 – 1000.
Distancia: 60.4 km. de la Municipalidad de Nicoya.

PREMIACIÓN CAMPEONES GENERALES

CATEGORIAS	1° lugar	2° lugar	3° lugar	4° lugar	5° lugar
Elite Masculino	¢ 300.000	¢ 200.000	¢100.000	¢50.000	¢30.000
Sub 23	¢100.000	¢ 80.000	¢ 50.000	¢40.000	¢20.000
General de Montaña	¢100.000	¢ 80.000	¢ 50.000	¢40.000	¢20.000
General Metas Volantes	¢100.000	¢ 80.000	¢ 50.000	¢40.000	¢20.000
General por Equipos *	¢150.000	¢100.000	¢ 75.000	¢50.000	¢25.000

* Se entregará esta premiación si al menos se inscriben 10 equipos.

Se premiará al ganador de cada etapa con ¢50.000.00 en la categoría: Élite masculino y Sub 23 (para efectos de premiación del ganador de etapa se considerará una sola).

CATEGORIAS	1° lugar	2° lugar	3° lugar	4° lugar	5° lugar
Master A	¢150.000	¢100.000	¢75.000	¢50.000	¢25.000
Master B	¢150.000	¢100.000	¢75.000	¢50.000	¢25.000
General de Montaña	¢ 80.000	¢ 60.000	¢40.000	¢30.000	¢20.000
General Metas Volantes	¢ 80.000	¢60.000	¢40.000	¢30.000	¢20.000
General por Equipos *	¢100.000	¢75.000	¢50.000	¢30.000	¢25.000

* Se entregará esta premiación si al menos se inscriben 10 equipos.





Se premiará al ganador de cada etapa con ¢50.000.00 a Master A y Master B.



I Etapa

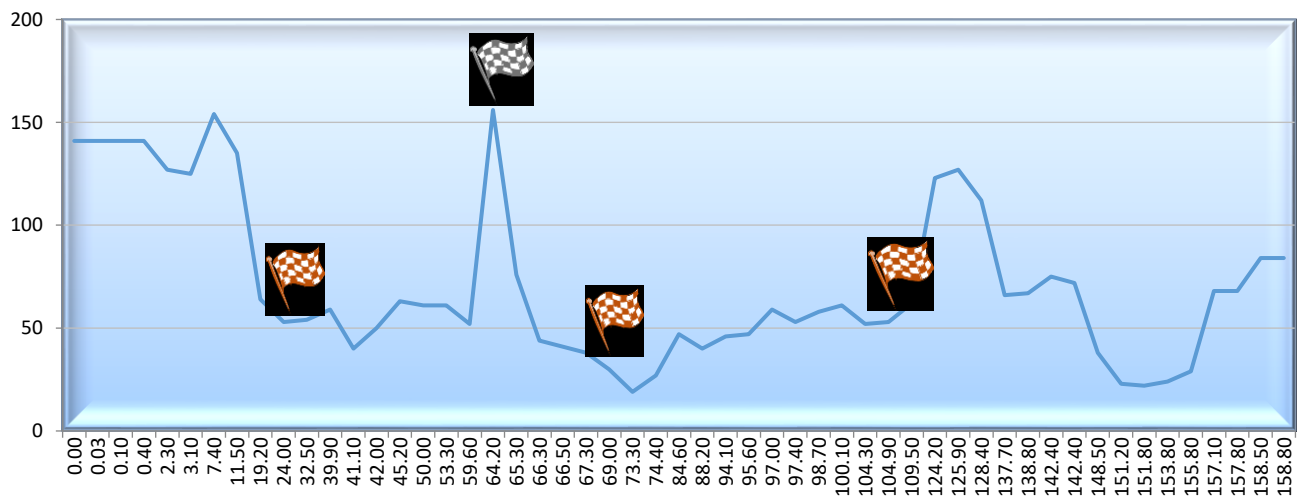
Nicoya-Sta.Cruz-Belén-Cartagena-Huacas-Villa Real-27de Abril-Nicoya-Nandayure

Fecha: **Miércoles 24 de octubre.**
 Lugar de salida: **Municipalidad de Nicoya**
 Reunión y firma de planillas: **Podium 7:00 am. - 7:45 am.**
 Hora de salida: **08:00:00 a. m.**
 Lugar de llegada: **Parque de Nandayure**
 Distancia: **158.8 km**

Referencia	Km Recorr.	Km Rest.	Altitud		Descripción	Velocidad promedio KPH		
						40	43	45
1	Municipalidad de Nicoya	0.00	158.80	141	 Km 0	08:00:00	08:00:00	08:00:00
2	Coopenae	0.03	158.77	141	Derecha	08:00:03	08:00:03	08:00:02
3	Iglesia Colonial de Nicoya	0.10	158.70	141	Derecha	08:00:09	08:00:08	08:00:08
4	Coopealianza	0.40	158.40	141	 Izquierda	08:00:36	08:00:33	08:00:32
5	Cruce semáforos de Nicoya	2.30	156.50	127	 Izquierda	08:03:27	08:03:13	08:03:04
6	Florida Bebidas	3.10	155.70	125	Paso	08:04:39	08:04:20	08:04:08
7	Subasta Ganadera	7.40	151.40	154	Paso	08:11:06	08:10:20	08:09:52
8	Artesanías	11.50	147.30	135	Paso	08:17:15	08:16:03	08:15:20
9	Guayabal	19.20	139.60	64	I Meta Volante	08:28:48	08:26:47	08:25:36
10	Maxi Palí	24.00	134.80	53	Paso	08:36:00	08:33:29	08:32:00
11	Indufarm	32.50	126.30	54	Paso	08:48:45	08:45:21	08:43:20
12	Paneles solares	39.90	118.90	59	Paso	08:59:51	08:55:40	08:53:12
13	Servicentro Belén cruce	41.10	117.70	40	 Izquierda	09:01:39	08:57:21	08:54:48
14	Paso Vaquero	42.00	116.80	50	Paso	09:03:00	08:58:36	08:56:00
15	Cen-Cinai Belén	45.20	113.60	63	 Izquierda	09:07:48	09:03:04	09:00:16
16	Paso	50.00	108.80	61	Km 50	09:15:00	09:09:46	09:06:40
17	Entrada Cartagena	53.30	105.50	61	Paso	09:19:57	09:14:22	09:11:04
18	Monkey Park	59.60	99.20	52	Paso	09:29:24	09:23:10	09:19:28
19	Paso	64.20	94.60	156	P. Montaña 4°Cat.	09:36:18	09:29:35	09:25:36
20	Izarra Centro Comercial	65.30	93.50	76	Paso	09:37:57	09:31:07	09:27:04
21	Cruce de Huacas	66.30	92.50	44	 Izquierda	09:39:27	09:32:31	09:28:24
22	Coopéguanacaste	66.50	92.30	41	Paso	09:39:45	09:32:47	09:28:40
23	La Boya	67.30	91.50	38	Paso	09:40:57	09:33:54	09:29:44
24	Best Western	69.00	89.80	30	II Meta Volante	09:43:30	09:36:17	09:32:00
25	Mega Súper	73.30	85.50	19	Paso	09:49:57	09:42:17	09:37:44
26	Cruce Tamarindo	74.40	84.40	27	 Directo	09:51:36	09:43:49	09:39:12
27	Cabinas San Francisco	84.60	74.20	47	Paso	10:06:54	09:58:03	09:52:48
28	Cruce 27 de Abril-Fogón Luisa	88.20	70.60	40	 Izquierda	10:12:18	10:03:04	09:57:36
29	Reductores San Pedro	94.10	64.70	46	 Paso	10:21:09	10:11:18	10:05:28

Clásica de Ciclismo CEMEX 2018

30	Restaurante El Sesteo	95.60	63.20	47		Paso	10:23:24	10:13:24	10:07:28
31	Puente angosto	97.00	61.80	59		Precaución	10:25:30	10:15:21	10:09:20
32	Lagunilla	97.40	61.40	53		Paso	10:26:06	13:24:40	10:09:52
33	Reductores Chircó	98.70	60.10	58		Precaución	10:28:03	10:17:43	10:11:36
34	Puente angosto	100.10	58.70	61		Precaución	10:30:09	10:19:40	10:13:28
35	Cruce salida Santa Cruz	104.30	54.50	52		Derecha	10:36:27	10:25:32	10:19:04
36	Banco Nacional	104.90	53.90	53		Paso	10:37:21	10:26:22	10:19:52
37	Guayabal	109.50	49.30	62		III Meta Volante	10:44:15	10:32:47	10:26:00
38	Hotel El Regalo	124.20	34.60	123		Paso	11:06:18	10:53:18	10:45:36
39	Cruce semáforos Nicoya	125.90	32.90	127		Paso	11:08:51	10:55:40	10:47:52
40	Restaurante Guayacán Real	128.40	30.40	112		Paso	11:12:36	10:59:10	10:51:12
41	Cruce Mansión	137.70	21.10	66		Paso	11:26:33	11:12:08	11:03:36
42	Paso	138.80	20.00	67		20 Km a Meta	11:28:12	11:13:40	11:05:04
43	Cruce Puente La Amistad	142.40	16.40	75		Paso	11:33:36	11:18:42	11:09:52
44	Reductores	142.40	16.40	72		Precaución	11:33:36	11:18:42	11:09:52
45	Reductores Acoyapa	148.50	10.30	38		10 Km a Meta	11:42:45	11:27:13	11:18:00
46	Puente Río Morote	151.20	7.60	23		Paso	11:46:48	11:30:59	11:21:36
47	Puente angosto	151.80	7.00	22		Precaución	11:47:42	11:31:49	11:22:24
48	Paso	153.80	5.00	24		5 Km a Meta	11:50:42	11:34:36	11:25:04
49	Paso	155.80	3.00	29		3 Km a Meta	11:53:42	11:37:24	11:27:44
50	Reductores CTP Nandayure	157.10	1.70	68		Precaución	11:55:39	11:39:13	11:29:28
51	Paso	157.80	1.00	68		1 Km a Meta	11:56:42	11:40:11	11:30:24
52	Puente angosto	158.50	0.30	84		Precaución	11:57:45	11:41:10	11:31:20
53	Parque de Nandayure	158.80	0.00	84		Meta	11:58:12	11:41:35	11:31:44





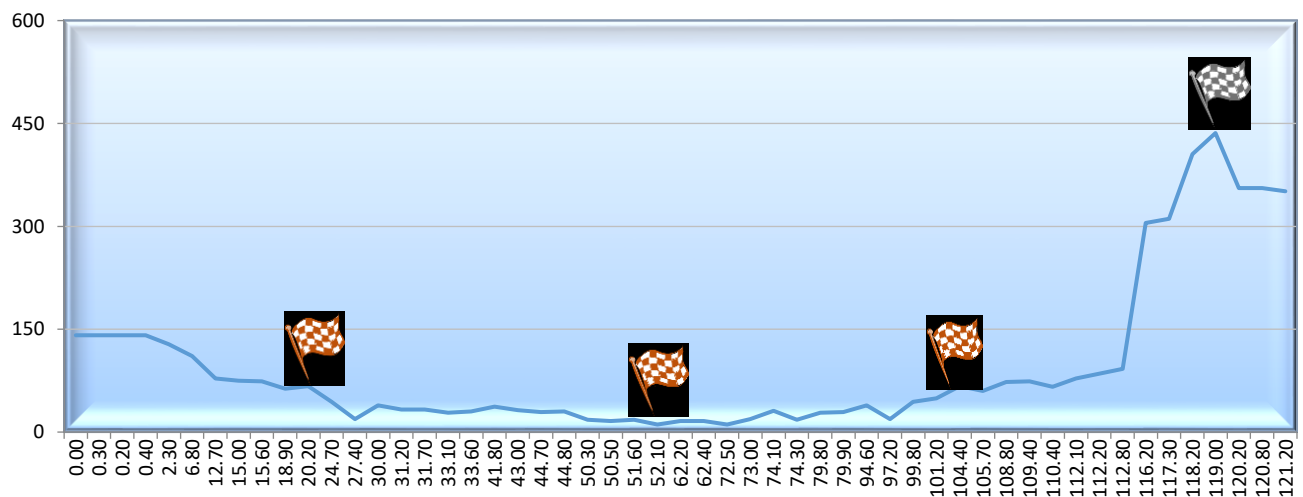
II Etapa
Nicoya-Jicaral-Lepanto-Hojancha

Fecha: **Jueves 25 de octubre.**
 Lugar de salida: **Municipalidad de Nicoya**
 Reunión y firma de planillas: **Podium 7:00 am. - 7:45 am.**
 Hora de salida: **08:00:00 a.m.**
 Lugar de llegada: **Parque de Hojancha**
 Distancia: **121.2 km**

Referencia	Km Recorr.	Km Rest.	Altitud		Descripción	Velocidad promedio KPH			
						38	40	43	
1	Municipalidad de Nicoya	0.00	121.20	141		Km 0	08:00:00	08:00:00	08:00:00
2	Coopenae	0.30	120.90	141		Derecha	08:00:28	08:00:27	08:00:25
3	Iglesia Colonial de Nicoya	0.20	121.00	141		Derecha	08:00:19	08:00:18	08:00:17
4	Coopealianza	0.40	120.80	141		Izquierda	08:00:38	08:00:36	08:00:33
5	Cruce semáforos de Nicoya	2.30	118.90	128		Derecha	08:03:38	08:03:27	08:03:13
6	Tajo Santa Teresita	6.80	114.40	111		Paso	08:10:44	08:10:12	08:09:29
7	Hotel Nacaome	12.70	108.50	78		Paso	08:20:03	08:19:03	08:17:43
8	Cruce Puente La Amistad	15.00	106.20	75		Paso	08:23:41	08:22:30	08:20:56
9	Almacén Agroveterinario	15.60	105.60	74		Paso	08:24:38	08:23:24	08:21:46
10	Reductores San Joaquín	18.90	102.30	63		Precaución	08:29:51	08:28:21	08:26:22
11	Rancho Amigo	20.20	101.00	67		I Meta Volante	08:31:54	08:30:18	08:28:11
12	Reductores Acoyapa	24.70	96.50	44		Precaución	08:39:00	08:37:03	08:34:28
13	Puente Río Morote	27.40	93.80	19		Paso	08:43:16	08:41:06	08:38:14
14	Cruce Jicaral-Playa Naranja	30.00	91.20	39		Izquierda	08:47:22	08:45:00	08:41:52
15	Puente angosto	31.20	90.00	33		Precaución	08:49:16	08:46:48	08:43:32
16	Servicentro Nandayure	31.70	89.50	33		Paso	08:50:03	08:47:33	08:44:14
17	Reductores San Pablo	33.10	88.10	28		Precaución	08:52:16	08:49:39	08:46:11
18	Puente angosto	33.60	87.60	30		Precaución	08:53:03	08:50:24	08:46:53
19	Cruce Pilas de Canjel	41.80	79.40	37		Paso	09:06:00	09:02:42	08:58:20
20	Puente angosto	43.00	78.20	32		Precaución	09:07:54	09:04:30	09:00:00
21	Escuela El Golfo	44.70	76.50	29		Paso	09:10:35	09:07:03	09:02:22
22	Puente angosto	44.80	76.40	30		Precaución	09:10:44	09:07:12	09:02:31
23	Almacén Cercoba	50.30	70.90	18		Km 50	09:19:25	09:15:27	09:10:11
24	Puente angosto	50.50	70.70	16		Precaución	09:19:44	09:15:45	09:10:28
25	Colegio de Jicaral	51.60	69.60	18		Paso	09:21:28	09:17:24	09:12:00
26	Iglesia Jicaral	52.10	69.10	11		II Meta Volante	09:22:16	09:18:09	09:12:42
27	Reductores El Jardín	62.20	59.00	16		Precaución	09:38:13	09:33:18	09:26:47
28	Escuela Lepanto	62.40	58.80	16		Retorno	09:38:32	09:33:36	09:27:04
29	Iglesia de Jicaral	72.50	48.70	11		Paso	09:54:28	09:48:45	09:41:10

Clásica de Ciclismo CEMEX 2018

30	Colegio de Jicaral	73.00	48.20	19		Paso	09:55:16	09:49:30	09:41:52
31	Puente angosto	74.10	47.10	31		Precaución	09:57:00	09:51:09	09:43:24
32	Almacén Cercoba	74.30	46.90	18		Paso	09:57:19	09:51:27	09:43:40
33	Puente angosto	79.80	41.40	28		Precaución	10:06:00	09:59:42	09:51:21
34	Escuela El Golfo	79.90	41.30	29		Paso	10:06:09	09:59:51	09:51:29
35	Cruce Carmona-Nicoya	94.60	26.60	39		Derecha	10:29:22	10:21:54	10:12:00
36	Puente Río Morote	97.20	24.00	19		Paso	10:33:28	10:25:48	10:15:38
37	Reductores Acoyapa	99.80	21.40	44		Precaución	10:37:35	10:29:42	10:19:15
38	Paso	101.20	20.00	49		20 Km a Meta	10:39:47	10:31:48	10:21:13
39	Rancho Amigo	104.40	16.80	67		III Meta Volante	10:44:51	10:36:36	10:25:40
40	Reductores San Joaquín	105.70	15.50	60		Precaución	10:46:54	10:38:33	10:27:29
41	Almacén Agroveterinario	108.80	12.40	73		Paso	10:51:47	10:43:12	10:31:49
42	Cruce Puente La Amistad	109.40	11.80	74		Paso	10:52:44	10:44:06	10:32:39
43	Cruce Mansión-Hojancha	110.40	10.80	66		Izquierda	10:54:19	14:08:00	10:34:03
44	Puente angosto	112.10	9.10	78		Precaución	10:57:00	10:48:09	10:36:25
45	Reductores La Mansión	112.20	9.00	85		Precaución	10:57:09	10:48:18	10:36:33
46	Delegación Policial de Mansión	112.80	8.40	92		Paso	10:58:06	10:49:12	10:37:24
47	Paso	116.20	5.00	305		5 Km a Meta	11:03:28	10:54:18	10:42:08
48	Reductor Esc. Los Ángeles	117.30	3.90	311		Precaución	11:05:13	10:55:57	10:43:40
49	Paso	118.20	3.00	405		3 Km a Meta	11:06:38	10:57:18	10:44:56
50	Paso	119.00	2.20	436		P. Montaña 4°Cat.	11:07:54	10:58:30	10:46:03
51	Paso	120.20	1.00	356		1 Km a Meta	11:09:47	11:00:18	10:47:43
52	Reductores Clínica	120.80	0.40	356		Paso	11:10:44	11:01:12	10:48:33
53	Municipalidad de Hojancha	121.20	0.00	351		Meta	11:11:22	11:01:48	10:49:07





III Etapa
Pueblo Viejo-Acoyapa-San Pablo-Jicaral

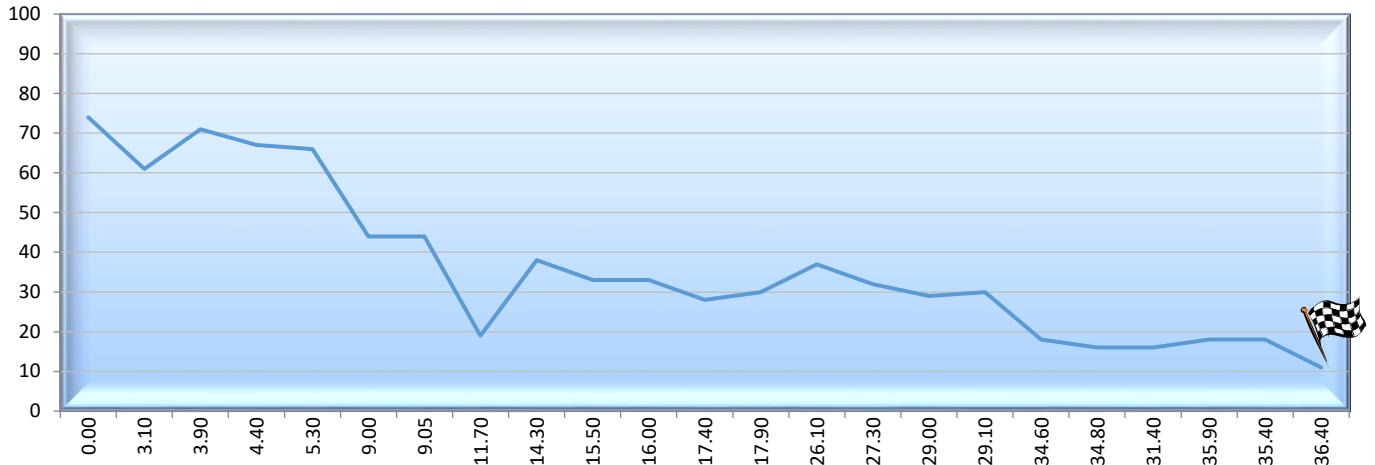
Fecha: **Viernes 26 de octubre.**
Lugar de salida: **Agroveterinaria Dos Pinos Nandayure**
Reunión y firma de planillas: **Podium 7:00 am. - 7:45 am.**
Hora de salida: **08:00:00 am.**
Lugar de llegada: **Iglesia de Jicaral**
Distancia: **36.4 km**

Referencia	Km Recorr.	Km Rest.	Altitud	Icono	Descripción	Velocidad promedio KPH		
						38	42	45
1	0.00	36.40	74		Km 0	08:00:00	08:00:00	08:00:00
2	3.10	33.30	61		Precaución	08:04:54	08:04:26	08:04:08
3	3.90	32.50	71		Paso	08:06:09	08:05:34	08:05:12
4	4.40	32.00	67		Paso	08:06:57	08:06:17	08:05:52
5	5.30	31.10	66		Paso	08:08:22	08:07:34	08:07:04
6	9.00	27.40	44		Precaución	08:14:13	08:12:51	08:12:00
7	9.05	27.35	44		Paso	08:14:17	08:12:56	08:12:04
8	11.70	24.70	19		Paso	08:18:28	08:16:43	08:15:36
9	14.30	22.10	38		Izquierda	08:22:35	08:20:26	08:19:04
10	15.50	20.90	33		Precaución	08:24:28	08:22:09	08:20:40
11	16.00	20.40	33		20 Km a Meta	08:25:16	08:22:51	08:21:20
12	17.40	19.00	28		Precaución	08:27:28	08:24:51	08:23:12
13	17.90	18.50	30		Precaución	08:28:16	08:25:34	08:23:52
14	26.10	10.30	37		10 Km a Meta	08:41:13	08:37:17	08:34:48
15	27.30	9.10	32		Precaución	08:43:06	08:39:00	08:36:24
16	29.00	7.40	29		Paso	08:45:47	08:41:26	08:38:40
17	29.10	7.30	30		Precaución	08:45:57	08:41:34	08:38:48
18	34.60	1.80	18		Paso	08:54:38	08:49:26	08:46:08
19	34.80	1.60	16		Precaución	08:54:57	08:49:43	08:46:24
20	31.40	5.00	16		5 Km a Meta	08:49:35	08:44:51	08:41:52
21	35.90	0.50	18		Paso	08:56:41	08:51:17	08:47:52
22	35.40	1.00	18		1 Km a Meta	08:55:54	08:50:34	08:47:12
23	36.40	0.00	11		Meta	08:57:28	08:52:00	08:48:32

Salida para Master A y B : Plaza de Acoyapa.

Llegada: Iglesia de Jicaral.

Hora: 9:30am.



IV Etapa
Nicoya-Huacas-Belén-El Coco-Playa Panamá-Do It Center-Filadelfia



Fecha: **Sábado 27 de octubre.**
 Lugar de salida: **Polideportivo Nicoya**
 Reunión y firma de planillas: **Podium 7:00 am. - 7:45 am.**
 Hora de salida: **08:00:00 a. m.**
 Lugar de llegada: **Parque de Filadelfia**
 Distancia: **153.5 km**

Referencia	Km Recorr.	Km Rest.	Altitud	Descripción	Velocidad promedio KPH		
					40	43	45
1	0.00	153.50	129	Km 0	08:00:00	08:00:00	08:00:00
2	2.70	150.80	127	Izquierda	08:04:03	08:03:46	08:03:36
3	7.50	146.00	154	Paso	08:11:15	08:10:28	08:10:00
4	11.50	142.00	138	Paso	08:17:15	08:16:03	08:15:20
5	19.60	133.90	71	Paso	08:29:24	08:27:21	08:26:08
6	24.40	129.10	53	Paso	08:36:36	08:34:03	08:32:32
7	24.80	128.70	51	Izquierda	08:37:12	08:34:36	08:33:04
8	28.90	124.60	54	Precaución	08:43:21	08:40:20	08:38:32
9	30.30	123.20	57	Precaución	08:45:27	08:42:17	08:40:24
10	31.60	121.90	61	Precaución	08:47:24	08:44:06	08:42:08
11	32.00	121.50	62	Precaución	08:48:00	08:44:39	08:42:40
12	33.40	120.10	47	I Meta Volante	08:50:06	08:46:36	08:44:32

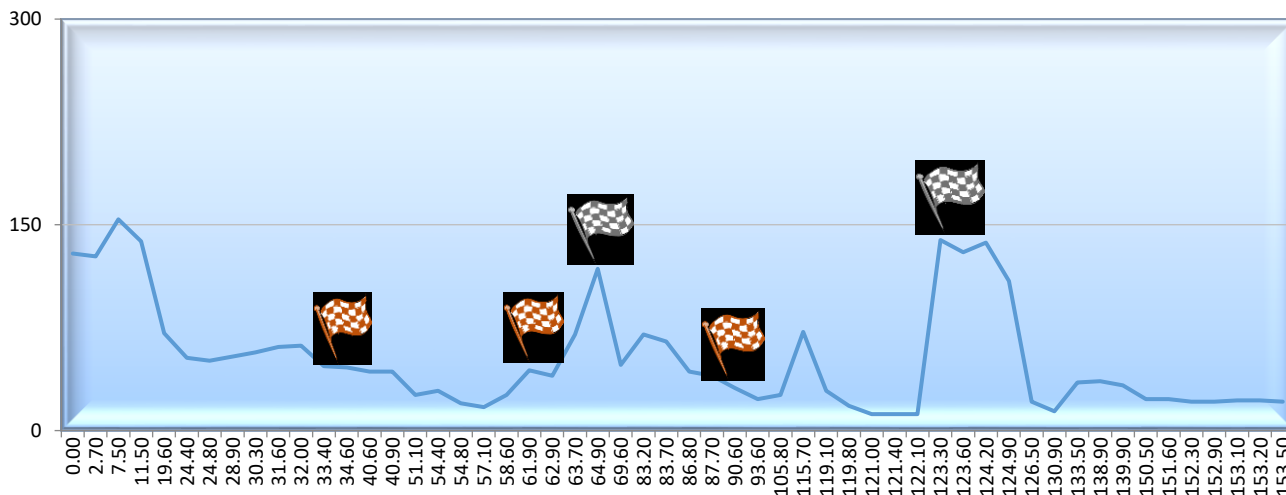
Clásica de Ciclismo CEMEX 2018

13	Reductores San Pedro	34.60	118.90	46		Precaución	08:51:54	08:48:17	08:46:08
14	Puente angosto	40.60	112.90	43		Precaución	09:00:54	08:56:39	08:54:08
15	Cruce 27 de Abril	40.90	112.60	43		Directo	09:01:21	08:57:04	08:54:32
16	Escuela Pinilla	51.10	102.40	26		Km 50	09:16:39	09:11:18	09:08:08
17	Villareal reductores	54.40	99.10	29		Precaución	09:21:36	09:15:54	09:12:32
18	Cruce Tamarindo	54.80	98.70	20		Directo	09:22:12	09:16:28	09:13:04
19	Servicentro JSM	57.10	96.40	17		Paso	09:25:39	09:19:40	09:16:08
20	Reductores	58.60	94.90	26		Precaución	09:27:54	09:21:46	09:18:08
21	La Boya	61.90	91.60	44		II Meta Volante	09:32:51	09:26:22	09:22:32
22	Cruce Huacas	62.90	90.60	40		Derecha	09:34:21	09:27:46	09:23:52
23	Plaza Izarra	63.70	89.80	70		Paso	09:35:33	09:28:53	09:24:56
24	Paso	64.90	88.60	118		P. Montaña 4°Cat.	09:37:21	09:30:33	09:26:32
25	Restaurante Baunia	69.60	83.90	48		Paso	09:44:24	09:37:07	09:32:48
26	Soda Mi Sueño	83.20	70.30	70		Paso	10:04:48	09:56:06	09:50:56
27	Cen Cinai Santa Ana de Belén	83.70	69.80	65		Derecha	10:05:33	09:56:47	09:51:36
28	La Cantera	86.80	66.70	43		Paso	10:10:12	10:01:07	09:55:44
29	Servicentro Belén	87.70	65.80	40		Izquierda	10:11:33	10:02:22	09:56:56
30	Planta Cemex	90.60	62.90	31		III Meta Volante	10:15:54	10:06:25	10:00:48
31	Restaurante Los Comales	93.60	59.90	23		Paso	10:20:24	10:10:36	10:04:48
32	Cruce Playas del Coco	105.80	47.70	26		Izquierda	10:38:42	10:27:38	10:21:04
33	Súper Nacazcol	115.70	37.80	72		Paso	10:53:33	10:41:27	10:34:16
34	Hotel Flor de Itabo	119.10	34.40	29		Paso	10:58:39	10:46:11	10:38:48
35	Reductores	119.80	33.70	18		Precaución	10:59:42	10:47:10	10:39:44
36	Latin Beach	121.00	32.50	12		Derecha	11:01:30	10:48:50	10:41:20
37	Reductores	121.40	32.10	12		Precaución	11:02:06	10:49:24	10:41:52
38	Villa Mapache	122.10	31.40	12		Derecha	11:03:09	14:47:00	10:42:48
39	Residencial El Cacique	123.30	30.20	139		P. Montaña 4°Cat.	11:04:57	10:52:03	10:44:24
40	Reductores	123.60	29.90	130		Precaución	11:05:24	10:52:28	10:44:48
41	Cruce salida Residencial El Cacique	124.20	29.30	137		Izquierda	11:06:18	10:53:18	10:45:36
42	Monte Paraíso	124.90	28.60	109		Paso	11:07:21	10:54:17	10:46:32
43	Almacén Luperón reductores	126.50	27.00	21		Precaución	11:09:45	10:56:31	10:48:40
44	Cruce Papagayo	130.90	22.60	14		Derecha	11:16:21	11:02:39	10:54:32
45	Paso	133.50	20.00	35		20 Km a Meta	11:20:15	11:06:17	10:58:00
46	Cruce Nacazcol	138.90	14.60	36		Derecha	11:28:21	11:13:49	11:05:12
47	Do It Center	139.90	13.60	33		Derecha	11:29:51	11:15:13	11:06:32
48	Paso	150.50	3.00	23		3 Km a Meta	11:45:45	11:30:00	11:20:40
49	C.T.P Carrillo	151.60	1.90	23		Paso	11:47:24	11:31:32	11:22:08
50	Arco de Filadelfia entrada	152.30	1.20	21		Izquierda	11:48:27	11:32:31	11:23:04
51	Delegación Policial de Carrillo	152.90	0.60	21		Izquierda	11:49:21	11:33:21	11:23:52
52	Cruce	153.10	0.40	22		Derecha	11:49:39	11:33:38	11:24:08

Clásica de Ciclismo CEMEX 2018

53	Municipalidad de Carrillo	153.20	0.30	22		Paso	11:49:48	11:33:46	11:24:16
54	Parque de Filadelfia	153.50	0.00	21		Meta	11:50:15	11:34:11	11:24:40

Salida para Master: Villareal.
 Llegada: Parque de Filadelfia.
 Hora: 9:00am.




























V Etapa

Nicoya-Nandayure-Puente La Amistad-Colorado-Puente La Amistad-Nicoya

Fecha: **Domingo 28 de octubre.**
 Lugar de salida: **Municipalidad de Nicoya**
 Reunión y firma de planillas: **Podium 7:00 am. - 7:45 am.**
 Hora de salida: **08:00:00 a. m.**
 Lugar de llegada: **Parque de Nicoya**
 Distancia: **147.7 km**

Referencia	Km Recorr.	Km Rest.	Altitud		Descripción	Velocidad promedio KPH			
						40	43	45	
1	Municipalidad de Nicoya	0.00	147.70	141		Km 0	08:00:00	08:00:00	08:00:00
2	Coopenae	0.03	147.67	141		Derecha	08:00:03	08:00:03	08:00:02
3	Iglesia Colonial	0.10	147.60	141		Derecha	08:00:09	08:00:08	08:00:08
4	Coopealianza	0.40	147.30	141		Izquierda	08:00:36	08:00:33	08:00:32
5	Servicentro Barrantes	1.70	146.00	123		Paso	08:02:33	08:02:22	08:02:16
6	Cruce semáforos Nicoya	2.30	145.40	135		Derecha	08:03:27	08:03:13	08:03:04
7	Tajo Santa Teresita	6.80	140.90	112		Paso	08:10:12	08:09:29	08:09:04
8	Hotel Nacaome	12.70	135.00	82		Paso	08:19:03	08:17:43	08:16:56
9	Cruce Puente La Amistad	15.00	132.70	76		Directo	08:22:30	08:20:56	08:20:00
10	Almacén Agroveterinario	15.60	132.10	74		Paso	08:23:24	08:21:46	08:20:48
11	Reductores San Joaquín	18.90	128.80	64		Precaución	08:28:21	08:26:22	08:25:12
12	Rancho Amigo	20.20	127.50	67		I Meta Volante	08:30:18	08:28:11	08:26:56
13	Reductores Acoyapa	24.70	123.00	48		Precaución	08:37:03	08:34:28	08:32:56
14	Puente Río Morote	27.40	120.30	19		Paso	08:41:06	08:38:14	08:36:32
15	Puente angosto	28.10	119.60	20		Precaución	08:42:09	08:39:13	08:37:28
16	Santa Rita Y	31.00	116.70	65		Paso	08:46:30	08:43:15	08:41:20
17	Reductores CTP Nandayure	33.40	114.30	72		Precaución	08:50:06	08:46:36	08:44:32
18	Puente angosto	34.80	112.90	86		Precaución	08:52:12	08:48:33	08:46:24
19	Parque de Nandayure	35.10	112.60	85		Derecha	08:52:39	08:48:59	08:46:48
20	Parque de Nandayure	35.20	112.50	85		Izquierda	08:52:48	08:49:07	08:46:56
21	Parque de Nandayure	35.30	112.40	85		Izquierda	08:52:57	08:49:15	08:47:04
22	Parque de Nandayure	35.40	112.30	85		Izquierda	08:53:06	08:49:24	08:47:12
23	Coopguanacaste	35.50	112.20	85		Paso	08:53:15	08:49:32	08:47:20
24	Puente angosto	35.90	111.80	86		Precaución	08:53:51	08:50:06	08:47:52
25	Reductores CTP Nandayure	37.00	110.70	71		Precaución	08:55:30	08:51:38	08:49:20
26	Puente angosto	42.40	105.30	20		Precaución	09:03:36	08:59:10	08:56:32
27	Puente Río Morote	43.10	104.60	20		Paso	09:04:39	09:00:08	08:57:28
28	Reductores Acoyapa	45.60	102.10	37		Precaución	09:08:24	09:03:38	09:00:48

Clásica de Ciclismo CEMEX 2018

29	Rancho Amigo	50.50	97.20	67		Km 50	09:15:45	09:10:28	09:07:20
30	Reductores San Joaquín	51.70	96.00	58		Precaución	09:17:33	09:12:08	09:08:56
31	Almacén Agroveterinario	55.00	92.70	74		Paso	09:22:30	09:16:45	09:13:20
32	Cruce Puente La Amistad	55.60	92.10	52		Derecha	09:23:24	09:17:35	09:14:08
33	Súper Tempisque	70.40	77.30	49		Paso	09:45:36	09:38:14	09:33:52
34	Puente La Amistad	76.00	71.70	13		Paso	09:54:00	09:46:03	09:41:20
35	Salida Puente La Amistad	77.10	70.60	9		II Meta Volante	09:55:39	09:47:35	09:42:48
36	Cemex	85.40	62.30	59		Paso	10:08:06	09:59:10	09:53:52
37	Cruce Colorado	93.70	54.00	40		Retorno	10:20:33	10:10:45	10:04:56
38	Cemex	102.20	45.50	57		Paso	10:33:18	10:22:36	10:16:16
39	Entrada Puente La Amistad	110.50	37.20	8		III Meta Volante	10:45:45	10:34:11	10:27:20
40	Puente La Amistad	110.90	36.80	9		Paso	10:46:21	10:34:45	10:27:52
41	Restaurante Ecomar	115.70	32.00	16		Paso	10:53:33	10:41:27	10:34:16
42	Cruce Nicoya-Nandayure	132.00	15.70	65		Derecha	11:18:00	11:04:11	10:56:00
43	Hotel Nacaome	134.20	13.50	70		Paso	11:21:18	11:07:15	10:58:56
44	Tajo Santa Teresita	140.20	7.50	110		Paso	11:30:18	11:15:38	11:06:56
45	Pedregal	143.90	3.80	119		Paso	11:35:51	15:59:40	11:11:52
46	Cruce semáforos Nicoya	144.70	3.00	132		3 Km a Meta	11:37:03	11:21:54	11:12:56
47	Pinturas Sur	146.00	1.70	134		Paso	11:39:00	11:23:43	11:14:40
48	Banco Nacional	146.60	1.10	138		Izquierda	11:39:54	11:24:33	11:15:28
49	Abastecedor Cinco Esquinas	146.70	1.00	138		1 Km a Meta	11:40:03	11:24:42	11:15:36
50	Reductores	146.80	0.90	138		Izquierda	11:40:12	11:24:50	11:15:44
51	Paso	146.90	0.80	140		Derecha	11:40:21	11:24:59	11:15:52
52	Paso	147.20	0.50	140		Izquierda	11:40:48	11:25:24	11:16:16
53	Municipalidad de Nicoya	147.70	0.00	140		Meta	11:41:33	11:26:06	11:16:56

Salida para Master: Parque de Nicoya 8:10am.

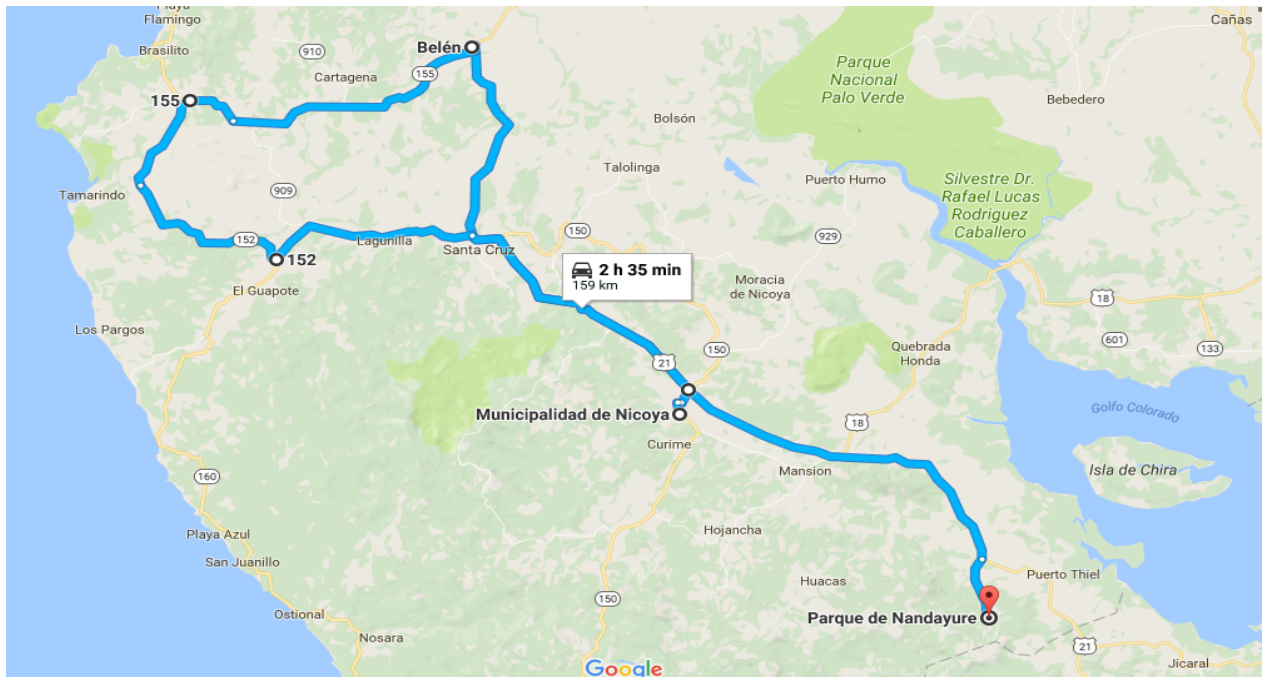
(no siguen hacia Nandayure, cruzan directo hacia el Puente La Amistad)

Llegada: Municipalidad de Nicoya.

Hora: 8:10am.

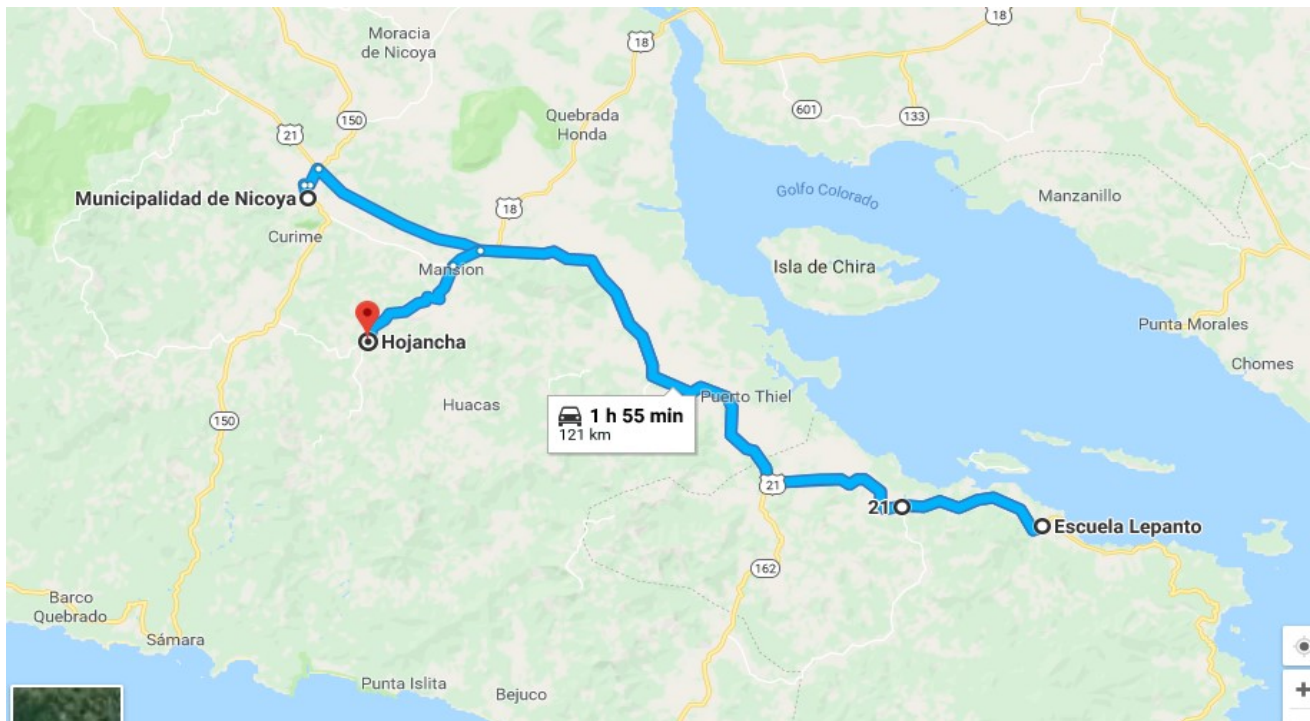
I Etapa 24-10-2018

Nicoya-Sta.Cruz-Belén-Cartagena-Huacas-Villa Real-27de Abril-Nicoya-Nandayure

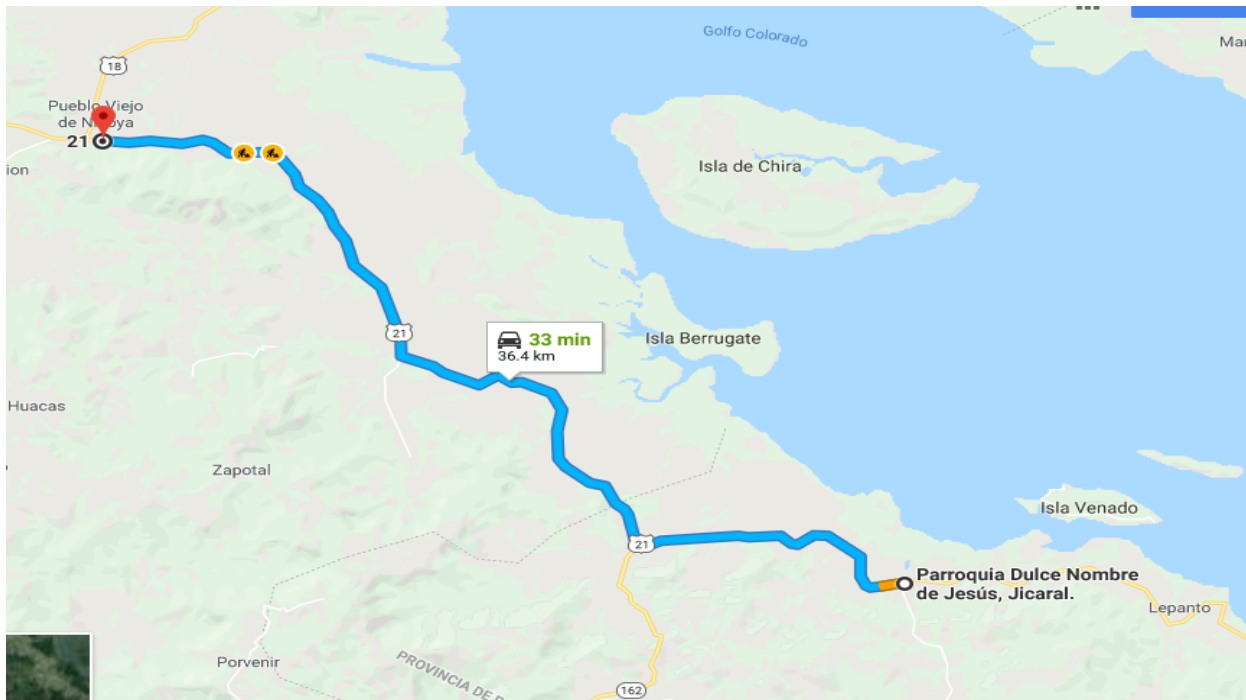


II Etapa

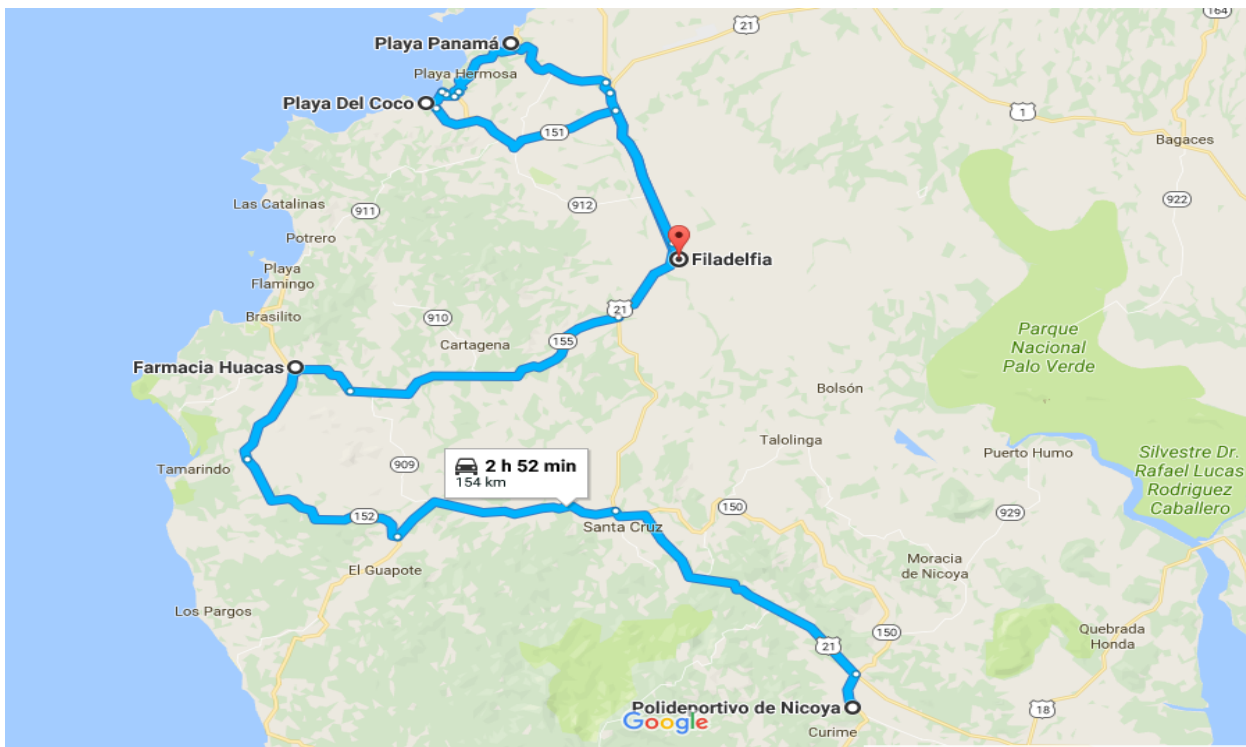
Nicoya-Jicaral-Lepanto-Hojancha



III Etapa
Pueblo Viejo-Acoyapa-San Pablo-Jicaral



IV Etapa
Nicoya-Huacas-Belén-El Coco-Playa Panamá-Do It Center-Filadelfia



V Etapa
Nicoya-Nandayure-Puente La Amistad-Colorado-Puente La Amistad-Nicoya

